

Управление Федеральной службы государственной регистрации, кадастра и картографии по Ханты-Мансийскому автономному округу-Югре  
полное наименование органа регистрации прав

Выписка из Единого государственного реестра недвижимости об основных характеристиках и зарегистрированных правах на объект недвижимости

Сведения об основных характеристиках объекта недвижимости

В Единый государственный реестр недвижимости внесены следующие сведения:

Раздел 1 Лист 1

Сооружение			
вид объекта недвижимости			
Лист №1 Раздел 1	Всего листов раздела 1: 1	Всего разделов: 2	Всего листов выписки: 3
1 марта 2018г.			
Кадастровый номер:	86:20:0000042:644		
Номер кадастрового квартала:	86:20:0000042		
Дата присвоения кадастрового номера:	24.04.2014		
Ранее присвоенный государственный учетный номер:	Инвентарный номер 71:118:002:000038180; Условный номер 86:01:20:00154:033/1:0000		
Адрес:	Ханты-Мансийский автономный округ - Югра, г Нефтеюганск, мкр 9А, строение № 33/1		
Основная характеристика (для сооружения):	тип	значение	единица измерения
	площадь	41.5	в квадратных метрах
Назначение:	сооружение		
Наименование:	Трансформаторная подстанция ТП №9-6		
Количество этажей, в том числе подземных этажей:	1, в том числе подземных 0		
Год ввода в эксплуатацию по завершении строительства:	данные отсутствуют		
Год завершения строительства:	данные отсутствуют		
Кадастровая стоимость, руб.:	не определена		
Кадастровые номера иных объектов недвижимости, в пределах которых расположен объект недвижимости:	данные отсутствуют		
Кадастровые номера помещений, машино-мест, расположенных в здании или сооружении:	данные отсутствуют		
Виды разрешенного использования:	данные отсутствуют		
Статус записи об объекте недвижимости:	Сведения об объекте недвижимости имеют статус "актуальные, ранее учтенные"		
Особые отметки:	Право (ограничение права, обременение объекта недвижимости) зарегистрировано на объект недвижимости с назначением: Другие сооружения . Сведения для заполнения разделов: 4 - Описание местоположения объекта недвижимости, отсутствуют.		
Получатель выписки:	Агзамов Ринад Фасхатдинович (представитель правообладателя), Правообладатель: НЕФТЕЮГАНСКОЕ ГОРОДСКОЕ МУНИЦИПАЛЬНОЕ УНИТАРНОЕ ПРЕДПРИЯТИЕ "УНИВЕРСАЛ СЕРВИС", ИНН: 8604032987		

полное наименование должности	подпись	инициалы, фамилия
-------------------------------	---------	-------------------

М.П.

Выписка из Единого государственного реестра недвижимости об основных характеристиках и зарегистрированных правах на объект недвижимости  
Сведения о зарегистрированных правах

Сооружение			
вид объекта недвижимости			
Лист №1 Раздел 2	Всего листов раздела 2: 2	Всего разделов: 2	Всего листов выписки: 3
1 марта 2018г.			
Кадастровый номер:		86:20:0000042:644	

1	Правообладатель (правообладатели):	1.1	Нефтеюганское городское муниципальное унитарное предприятие "Универсал сервис", ИНН: 8604032987, ОГРН: 1048602800476, контактная информация: Ханты-Мансийский автономный округ - Югра, г.Нефтеюганск, ул.Строителей, здание №4, к.9,10,11
2	Вид, номер и дата государственной регистрации права:	2.1	Хозяйственное ведение 86:20:0000042:644-86/049/2018-1 01.03.2018 09:58:27
3	Документы-основания	3.1	Приказ Департамента имущественных и земельных отношений о закреплении имущества на праве хозяйственного ведения за НГ МУП «Универсал сервис», № 695-п, Выдан 26.09.2016  Акт-приема передачи основных средств, № 229, Выдан 21.03.2016
4	Ограничение прав и обременение объекта недвижимости:	не зарегистрировано	
1	Правообладатель (правообладатели):	1.2	Муниципальное образование город Нефтеюганск
2	Вид, номер и дата государственной регистрации права:	2.2	Собственность 86-72-14/033/2006-266 24.10.2006 00:00:00
3	Документы-основания	3.2	Выписка из реестра муниципальной собственности, № 716, Выдан 01.01.1997  Распоряжение Главы города Нефтеюганска, № 363, Выдан 21.04.2006  Постановление ВС РФ "О разграничении государственной собственности в Российской Федерации на федеральную собственность, государственную собственность республик в составе Российской Федерации, краев, областей, автономной области, автономных округов..", № 3020-1, Выдан 27.12.1991
4	Ограничение прав и обременение объекта недвижимости:	не зарегистрировано	

полное наименование должности	подпись	инициалы, фамилия
-------------------------------	---------	-------------------

М.П.

Сооружение			
вид объекта недвижимости			
Лист №2 Раздел 2	Всего листов раздела 2: 2	Всего разделов: 2	Всего листов выписки: 3
1 марта 2018г.			
Кадастровый номер:		86:20:0000042:644	
5	Сведения о наличии решения об изъятии объекта недвижимости для государственных и муниципальных нужд:	данные отсутствуют	
6	Сведения об осуществлении государственной регистрации сделки, права, ограничения права без необходимого в силу закона согласия третьего лица, органа:	данные отсутствуют	

полное наименование должности	подпись	инициалы, фамилия

М.П.

Выписка из Единого государственного реестра недвижимости об основных характеристиках и зарегистрированных правах на объект недвижимости

Сведения об основных характеристиках объекта недвижимости

В Единый государственный реестр недвижимости внесены следующие сведения:

Раздел 1 Лист 1

Сооружение			
вид объекта недвижимости			
Лист №1 Раздел 1	Всего листов раздела 1: 1	Всего разделов: 2	Всего листов выписки: 3
3 марта 2018г.			
Кадастровый номер:	86:20:0000000:11060		
Номер кадастрового квартала:	86:20:0000000		
Дата присвоения кадастрового номера:	24.04.2014		
Ранее присвоенный государственный учетный номер:	Инвентарный номер 71:118:002:000038470; Условный номер 86:01:20:00009:013/1:0000		
Адрес:	Ханты-Мансийский автономный округ - Югра, г Нефтеюганск, мкр 9-й, строение № 13/1		
Основная характеристика (для сооружения):	тип	значение	единица измерения
	площадь	49.6	в квадратных метрах
Назначение:	сооружение		
Наименование:	Трансформаторная подстанция ТП №9-3		
Количество этажей, в том числе подземных этажей:	1, в том числе подземных 0		
Год ввода в эксплуатацию по завершении строительства:	данные отсутствуют		
Год завершения строительства:	данные отсутствуют		
Кадастровая стоимость, руб.:	не определена		
Кадастровые номера иных объектов недвижимости, в пределах которых расположен объект недвижимости:	86:20:0000044:35		
Кадастровые номера помещений, машино-мест, расположенных в здании или сооружении:	данные отсутствуют		
Виды разрешенного использования:	данные отсутствуют		
Статус записи об объекте недвижимости:	Сведения об объекте недвижимости имеют статус "актуальные, ранее учтенные"		
Особые отметки:	Право (ограничение права, обременение объекта недвижимости) зарегистрировано на объект недвижимости с назначением: нежилое. Сведения для заполнения разделов: 4 - Описание местоположения объекта недвижимости, отсутствуют.		
Получатель выписки:	Агзамов Ринад Фасхатдинович (представитель правообладателя), Правообладатель: НЕФТЕЮГАНСКОЕ ГОРОДСКОЕ МУНИЦИПАЛЬНОЕ УНИТАРНОЕ ПРЕДПРИЯТИЕ "УНИВЕРСАЛ СЕРВИС", ИНН: 8604032987		

полное наименование должности	подпись	инициалы, фамилия
-------------------------------	---------	-------------------

М.П.

Выписка из Единого государственного реестра недвижимости об основных характеристиках и зарегистрированных правах на объект недвижимости  
Сведения о зарегистрированных правах

Сооружение			
вид объекта недвижимости			
Лист №1 Раздел 2	Всего листов раздела 2: 2	Всего разделов: 2	Всего листов выписки: 3
3 марта 2018г.			
Кадастровый номер:		86:20:0000000:11060	

1	Правообладатель (правообладатели):	1.1	НЕФТЕЮГАНСКОЕ ГОРОДСКОЕ МУНИЦИПАЛЬНОЕ УНИТАРНОЕ ПРЕДПРИЯТИЕ "УНИВЕРСАЛ СЕРВИС", ИНН: 8604032987, ОГРН: 1048602800476
2	Вид, номер и дата государственной регистрации права:	2.1	Хозяйственное ведение 86:20:0000000:11060-86/049/2018-1 03.03.2018 13:40:57
3	Документы-основания	3.1	Приказ департамента имущественных и земельных отношений администрации города Нефтеюганск "О закреплении имущества на праве хозяйственного ведения за НГ МУП «Универсал сервис», № 695-п, Выдан 26.09.2016  Акт приема-передачи , Выдан 21.03.2016
4	Ограничение прав и обременение объекта недвижимости:	не зарегистрировано	
1	Правообладатель (правообладатели):	1.2	Муниципальное образование город Нефтеюганск
2	Вид, номер и дата государственной регистрации права:	2.2	Собственность 86-72-14/033/2006-269 24.10.2006 00:00:00
3	Документы-основания	3.2	Выписка из реестра муниципальной собственности, № 716, Выдан 01.01.1997  Распоряжение Главы города Нефтеюганска, № 363, Выдан 21.04.2006  Постановление ВС РФ "О разграничении государственной собственности в Российской Федерации на федеральную собственность, государственную собственность республик в составе Российской Федерации, краев, областей, автономной области, автономных округов..", № 3020-1, Выдан 27.12.1991
4	Ограничение прав и обременение объекта недвижимости:	не зарегистрировано	

полное наименование должности	подпись	инициалы, фамилия
-------------------------------	---------	-------------------

М.П.

Сооружение			
вид объекта недвижимости			
Лист №2 Раздел 2	Всего листов раздела 2: 2	Всего разделов: 2	Всего листов выписки: 3
3 марта 2018г.			
Кадастровый номер:		86:20:0000000:11060	
5	Сведения о наличии решения об изъятии объекта недвижимости для государственных и муниципальных нужд:	данные отсутствуют	
6	Сведения об осуществлении государственной регистрации сделки, права, ограничения права без необходимого в силу закона согласия третьего лица, органа:	данные отсутствуют	

полное наименование должности	подпись	инициалы, фамилия

М.П.

Межмуниципальный отдел по городу Нефтеюганск и городу Пыть-Ях Управления Федеральной службы государственной регистрации, кадастра и картографии по Ханты-Мансийскому автономному округу – Югре  
полное наименование органа регистрации прав

Выписка из Единого государственного реестра недвижимости об основных характеристиках и зарегистрированных правах на объект недвижимости

Сведения об основных характеристиках объекта недвижимости

В Единый государственный реестр недвижимости внесены следующие сведения:

Раздел 1 Лист 1

Сооружение			
вид объекта недвижимости			
Лист №1	Раздел 1	Всего листов раздела 1: 2	Всего листов выписки: 4
6 марта 2018г.			
Кадастровый номер:	86:20:0000073:3982		
Номер кадастрового квартала:	86:20:0000073		
Дата присвоения кадастрового номера:	20.05.2014		
Ранее присвоенный государственный учетный номер:	Инвентарный номер 71:118:002:000038210; Кадастровый номер 000:71:118:002:000038210; Условный номер 86:01:20:00013:019/1:0000 09.11.2006		
Адрес:	Ханты-Мансийский автономный округ - Югра, г Нефтеюганск, мкр 13-й, строение 19/1		
Основная характеристика (для сооружения):	тип	значение	единица измерения
	площадь	51.6	в квадратных метрах
	площадь застройки	51.6	в квадратных метрах
Назначение:	нежилое		
Наименование:	Трансформаторная подстанция ТП № 13-2		
Количество этажей, в том числе подземных этажей:	1, в том числе подземных 0		
Год ввода в эксплуатацию по завершении строительства:	1986		
Год завершения строительства:	данные отсутствуют		
Кадастровая стоимость, руб.:	не определена		
Кадастровые номера иных объектов недвижимости, в пределах которых расположен объект недвижимости:	86:20:0000073:49		
Кадастровые номера помещений, машино-мест, расположенных в здании или сооружении:	данные отсутствуют		
Виды разрешенного использования:	данные отсутствуют		
Статус записи об объекте недвижимости:	Сведения об объекте недвижимости имеют статус "актуальные, ранее учтенные"		
Особые отметки:	Право (ограничение права, обременение объекта недвижимости) зарегистрировано на объект недвижимости с назначением: Другие сооружения . Сведения для заполнения разделов: 4 - Описание местоположения объекта недвижимости, отсутствуют.		

полное наименование должности	подпись	инициалы, фамилия
-------------------------------	---------	-------------------

М.П.

Сооружение			
вид объекта недвижимости			
Лист №2 Раздел 1	Всего листов раздела 1: 2	Всего разделов: 2	Всего листов выписки: 4
6 марта 2018г.			
Кадастровый номер:		86:20:0000073:3982	
Получатель выписки:		Агзамов Ринад Фасхатдинович (представитель правообладателя), Правообладатель: НЕФТЕЮГАНСКОЕ ГОРОДСКОЕ МУНИЦИПАЛЬНОЕ УНИТАРНОЕ ПРЕДПРИЯТИЕ "УНИВЕРСАЛ СЕРВИС", ИНН: 8604032987	

полное наименование должности	подпись	инициалы, фамилия

М.П.



Выписка из Единого государственного реестра недвижимости об основных характеристиках и зарегистрированных правах на объект недвижимости  
Сведения о зарегистрированных правах

Сооружение			
вид объекта недвижимости			
Лист №1	Раздел 2	Всего листов раздела 2: 2	Всего разделов: 2
6 марта 2018г.			
Кадастровый номер:		86:20:0000073:3982	

1	Правообладатель (правообладатели):	1.1	Нефтеюганское городское муниципальное унитарное предприятие "Универсал сервис", ИНН: 8604032987, ОГРН: 1048602800476
2	Вид, номер и дата государственной регистрации права:	2.1	Хозяйственное ведение 86:20:0000073:3982-86/136/2018-1 06.03.2018 16:19:16
3	Документы-основания	3.1	Приказ О закреплении имущества на праве хозяйственного ведения за НГ МУП «Универсал сервис», № 695-п, Выдан 26.09.2016  Акт-приема передачи основных средств , Выдан 21.03.2016
4	Ограничение прав и обременение объекта недвижимости:	не зарегистрировано	
1	Правообладатель (правообладатели):	1.2	Муниципальное образование город Нефтеюганск
2	Вид, номер и дата государственной регистрации права:	2.2	Собственность 86-72-14/034/2006-170 09.11.2006 00:00:00
3	Документы-основания	3.2	Выписка из реестра муниципальной собственности, № 716, Выдан 01.01.1997  Распоряжение Департамента муниципальной собственности г.Нефтеюганска, № 363, Выдан 21.04.2006  Постановление ВС РФ "О разграничении государственной собственности в Российской Федерации на федеральную собственность, государственную собственность республик в составе Российской Федерации, краев, областей, автономной области, автономных округов..", № 3020-1, Выдан 27.12.1991
4	Ограничение прав и обременение объекта недвижимости:	не зарегистрировано	

полное наименование должности	подпись	инициалы, фамилия
-------------------------------	---------	-------------------

М.П.

Сооружение			
вид объекта недвижимости			
Лист №2 Раздел 2	Всего листов раздела 2: 2	Всего разделов: 2	Всего листов выписки: 4
6 марта 2018г.			
Кадастровый номер:		86:20:0000073:3982	
5	Сведения о наличии решения об изъятии объекта недвижимости для государственных и муниципальных нужд:	данные отсутствуют	
6	Сведения об осуществлении государственной регистрации сделки, права, ограничения права без необходимого в силу закона согласия третьего лица, органа:	данные отсутствуют	

полное наименование должности	подпись	инициалы, фамилия

М.П.

Выписка из Единого государственного реестра недвижимости об основных характеристиках и зарегистрированных правах на объект недвижимости

Сведения об основных характеристиках объекта недвижимости

В Единый государственный реестр недвижимости внесены следующие сведения:

Раздел 1 Лист 1

Сооружение			
вид объекта недвижимости			
Лист №1 Раздел 1	Всего листов раздела 1: 1	Всего разделов: 2	Всего листов выписки: 3
3 марта 2018г.			
Кадастровый номер:	86:20:0000041:2458		
Номер кадастрового квартала:	86:20:0000041		
Дата присвоения кадастрового номера:	20.05.2014		
Ранее присвоенный государственный учетный номер:	Инвентарный номер 71:118:002:000038300; Условный номер 86:01:20:00010:026/1:0000 31.10.2006		
Адрес:	Ханты-Мансийский автономный округ - Югра, г Нефтеюганск, мкр 10-й, Строение № 26/1		
Основная характеристика (для сооружения):	тип	значение	единица измерения
	площадь	51.3	в квадратных метрах
Назначение:	нежилое		
Наименование:	Трансформаторная подстанция ТП № 10-5		
Количество этажей, в том числе подземных этажей:	1, в том числе подземных 0		
Год ввода в эксплуатацию по завершении строительства:	данные отсутствуют		
Год завершения строительства:	данные отсутствуют		
Кадастровая стоимость, руб.:	не определена		
Кадастровые номера иных объектов недвижимости, в пределах которых расположен объект недвижимости:	86:20:0000041:29		
Кадастровые номера помещений, машино-мест, расположенных в здании или сооружении:	данные отсутствуют		
Виды разрешенного использования:	данные отсутствуют		
Статус записи об объекте недвижимости:	Сведения об объекте недвижимости имеют статус "актуальные, ранее учтенные"		
Особые отметки:	Право (ограничение права, обременение объекта недвижимости) зарегистрировано на объект недвижимости с назначением: Другие сооружения . Сведения для заполнения разделов: 4 - Описание местоположения объекта недвижимости, отсутствуют.		
Получатель выписки:	Агзамов Ринад Фасхатдинович (представитель правообладателя), Правообладатель: НЕФТЕЮГАНСКОЕ ГОРОДСКОЕ МУНИЦИПАЛЬНОЕ УНИТАРНОЕ ПРЕДПРИЯТИЕ "УНИВЕРСАЛ СЕРВИС", ИНН: 8604032987		

полное наименование должности	подпись	инициалы, фамилия
-------------------------------	---------	-------------------

М.П.

Выписка из Единого государственного реестра недвижимости об основных характеристиках и зарегистрированных правах на объект недвижимости  
Сведения о зарегистрированных правах

Сооружение			
вид объекта недвижимости			
Лист №1 Раздел 2	Всего листов раздела 2: 2	Всего разделов: 2	Всего листов выписки: 3
3 марта 2018г.			
Кадастровый номер:		86:20:0000041:2458	

1	Правообладатель (правообладатели):	1.1	Нефтеюганское городское муниципальное унитарное предприятие "Универсал сервис", ИНН: 8604032987, ОГРН: 1048602800476
2	Вид, номер и дата государственной регистрации права:	2.1	Хозяйственное ведение 86:20:0000041:2458-86/049/2018-1 03.03.2018 14:38:49
3	Документы-основания	3.1	Приказ Департамента имущественных и земельных отношений администрации города Нефтеюганск "О закреплении имущества на праве хозяйственного ведения за НГ МУП «Универсал сервис», № 695-п, Выдан 26.09.2016  Акт приема-передачи , Выдан 21.03.2016
4	Ограничение прав и обременение объекта недвижимости:	не зарегистрировано	
1	Правообладатель (правообладатели):	1.2	Муниципальное образование город Нефтеюганск
2	Вид, номер и дата государственной регистрации права:	2.2	Собственность 86-72-14/033/2006-424 31.10.2006 00:00:00
3	Документы-основания	3.2	Выписка из реестра муниципальной собственности, № 716, Выдан 01.01.1997  Распоряжение Департамента муниципальной собственности г.Нефтеюганска, № 363, Выдан 21.04.2006  Постановление ВС РФ "О разграничении государственной собственности в Российской Федерации на федеральную собственность, государственную собственность республик в составе Российской Федерации, краев, областей, автономной области, автономных округов..", № 3020-1, Выдан 27.12.1991
4	Ограничение прав и обременение объекта недвижимости:	не зарегистрировано	

полное наименование должности	подпись	инициалы, фамилия

М.П.

Сооружение			
вид объекта недвижимости			
Лист №2 Раздел 2	Всего листов раздела 2: 2	Всего разделов: 2	Всего листов выписки: 3
3 марта 2018г.			
Кадастровый номер:		86:20:0000041:2458	
5	Сведения о наличии решения об изъятии объекта недвижимости для государственных и муниципальных нужд:	данные отсутствуют	
6	Сведения об осуществлении государственной регистрации сделки, права, ограничения права без необходимого в силу закона согласия третьего лица, органа:	данные отсутствуют	

полное наименование должности	подпись	инициалы, фамилия

М.П.

Выписка из Единого государственного реестра недвижимости об основных характеристиках и зарегистрированных правах на объект недвижимости

Сведения об основных характеристиках объекта недвижимости

В Единый государственный реестр недвижимости внесены следующие сведения:

Раздел 1 Лист 1

<b>Сооружение</b>			
вид объекта недвижимости			
Лист №1 Раздел 1	Всего листов раздела 1: 1	Всего разделов: 2	Всего листов выписки: 3
6 марта 2018г.			
Кадастровый номер:	86:20:0000041:2460		
Номер кадастрового квартала:	86:20:0000041		
Дата присвоения кадастрового номера:	20.05.2014		
Ранее присвоенный государственный учетный номер:	Инвентарный номер 71:118:002:000038310; Условный номер 86:01:20:00010:005/1:0000 31.10.2006		
Адрес:	Ханты-Мансийский автономный округ - Югра, г Нефтеюганск, мкр 10-й, Строение № 5/1		
Основная характеристика (для сооружения):	тип	значение	единица измерения
	площадь	52.9	в квадратных метрах
Назначение:	нежилое		
Наименование:	Трансформаторная подстанция ТП № 10-1		
Количество этажей, в том числе подземных этажей:	1, в том числе подземных 0		
Год ввода в эксплуатацию по завершении строительства:	данные отсутствуют		
Год завершения строительства:	данные отсутствуют		
Кадастровая стоимость, руб.:	не определена		
Кадастровые номера иных объектов недвижимости, в пределах которых расположен объект недвижимости:	86:20:0000041:31		
Кадастровые номера помещений, машино-мест, расположенных в здании или сооружении:	данные отсутствуют		
Виды разрешенного использования:	данные отсутствуют		
Статус записи об объекте недвижимости:	Сведения об объекте недвижимости имеют статус "актуальные, ранее учтенные"		
Особые отметки:	Право (ограничение права, обременение объекта недвижимости) зарегистрировано на объект недвижимости с назначением: Другие сооружения . Сведения для заполнения разделов: 4 - Описание местоположения объекта недвижимости, отсутствуют.		
Получатель выписки:	Агзамов Ринад Фасхатдинович (представитель правообладателя), Правообладатель: НЕФТЕЮГАНСКОЕ ГОРОДСКОЕ МУНИЦИПАЛЬНОЕ УНИТАРНОЕ ПРЕДПРИЯТИЕ "УНИВЕРСАЛ СЕРВИС", ИНН: 8604032987		

полное наименование должности	подпись	инициалы, фамилия
-------------------------------	---------	-------------------

М.П.

Выписка из Единого государственного реестра недвижимости об основных характеристиках и зарегистрированных правах на объект недвижимости  
Сведения о зарегистрированных правах

Сооружение			
вид объекта недвижимости			
Лист №1 Раздел 2	Всего листов раздела 2: 2	Всего разделов: 2	Всего листов выписки: 3
6 марта 2018г.			
Кадастровый номер:		86:20:0000041:2460	

1	Правообладатель (правообладатели):	1.1	Нефтеюганское городское муниципальное унитарное предприятие "Универсал сервис", ИНН: 8604032987, ОГРН: 1048602800476, контактная информация: Ханты-Мансийский автономный округ - Югра, г.Нефтеюганск, ул.Строителей, здание №4, к.9,10,11
2	Вид, номер и дата государственной регистрации права:	2.1	Хозяйственное ведение 86:20:0000041:2460-86/049/2018-1 06.03.2018 12:05:57
3	Документы-основания	3.1	Приказ Департамента имущественных и земельных отношений О закреплении имущества на праве хозяйственного ведения за НГ МУП «Универсал сервис», № 695-п, Выдан 26.09.2016 Департамент имущественных отношений Администрации города Нефтеюганска  Постановление администрации города Нефтеюганска о реорганизации Нефтеюганского городского муниципального унитарного предприятия «Юганскгорэлекросети», № 229-п, Выдан 21.03.2016 МО города Нефтеюганска
4	Ограничение прав и обременение объекта недвижимости:	не зарегистрировано	
1	Правообладатель (правообладатели):	1.2	Муниципальное образование город Нефтеюганск
2	Вид, номер и дата государственной регистрации права:	2.2	Собственность 86-72-14/033/2006-415 31.10.2006 00:00:00
3	Документы-основания	3.2	Выписка из реестра муниципальной собственности, № 716, Выдан 01.01.1997  Распоряжение Департамента муниципальной собственности г.Нефтеюганска, № 363, Выдан 21.04.2006  Постановление ВС РФ "О разграничении государственной собственности в Российской Федерации на федеральную собственность, государственную собственность республик в составе Российской Федерации, краев, областей, автономной области, автономных округов.", № 3020-1, Выдан 27.12.1991
4	Ограничение прав и обременение объекта недвижимости:	не зарегистрировано	

полное наименование должности	подпись	инициалы, фамилия

М.П.

Сооружение			
вид объекта недвижимости			
Лист №2 Раздел 2	Всего листов раздела 2: 2	Всего разделов: 2	Всего листов выписки: 3
6 марта 2018г.			
Кадастровый номер:		86:20:0000041:2460	
5	Сведения о наличии решения об изъятии объекта недвижимости для государственных и муниципальных нужд:	данные отсутствуют	
6	Сведения об осуществлении государственной регистрации сделки, права, ограничения права без необходимого в силу закона согласия третьего лица, органа:	данные отсутствуют	

полное наименование должности	подпись	инициалы, фамилия

М.П.



Управление Федеральной службы государственной регистрации, кадастра и картографии по Ханты-Мансийскому автономному округу-Югре  
полное наименование органа регистрации прав

Выписка из Единого государственного реестра недвижимости об основных характеристиках и зарегистрированных правах на объект недвижимости

Сведения об основных характеристиках объекта недвижимости

В Единый государственный реестр недвижимости внесены следующие сведения:

Раздел 1 Лист 1

Здание			
вид объекта недвижимости			
Лист №1 Раздел 1	Всего листов раздела 1: 1	Всего разделов: 2	Всего листов выписки: 3
5 марта 2018г.			
Кадастровый номер:	86:20:0000056:186		
Номер кадастрового квартала:	86:20:0000056		
Дата присвоения кадастрового номера:	06.07.2012		
Ранее присвоенный государственный учетный номер:	Инвентарный номер 71:118:002:000039190; Кадастровый номер 000:71:118:002:000039190; Условный номер 86:01:20:00007:009/1:0000		
Адрес (местоположение):	Ханты-Мансийский автономный округ - Югра, г. Нефтеюганск, мкр. 7-й, корп. 9/1		
Площадь, м2:	47.8		
Назначение:	Нежилое		
Наименование:	Трансформаторная подстанция ТП № 7-12.		
Количество этажей, в том числе подземных этажей:	1, в том числе подземных 0		
Год ввода в эксплуатацию по завершении строительства:	данные отсутствуют		
Год завершения строительства:	1980		
Кадастровая стоимость, руб:	231454.51		
Кадастровые номера иных объектов недвижимости, в пределах которых расположен объект недвижимости:	86:20:0000056:36		
Кадастровые номера помещений, машино-мест, расположенных в здании или сооружении:	данные отсутствуют		
Виды разрешенного использования:	данные отсутствуют		
Статус записи об объекте недвижимости:	Сведения об объекте недвижимости имеют статус "актуальные, ранее учтенные"		
Особые отметки:	Право (ограничение права, обременение объекта недвижимости) зарегистрировано на объект недвижимости с наименованием: Трансформаторная подстанция ТП №7-12. Сведения для заполнения разделов: 4 - Описание местоположения объекта недвижимости, отсутствуют.		
Получатель выписки:	Агзамов Ринад Фасхатдинович (представитель правообладателя), Правообладатель: НЕФТЕЮГАНСКОЕ ГОРОДСКОЕ МУНИЦИПАЛЬНОЕ УНИТАРНОЕ ПРЕДПРИЯТИЕ "УНИВЕРСАЛ СЕРВИС", ИНН: 8604032987		

полное наименование должности	подпись	инициалы, фамилия
-------------------------------	---------	-------------------

М.П.

Выписка из Единого государственного реестра недвижимости об основных характеристиках и зарегистрированных правах на объект недвижимости  
Сведения о зарегистрированных правах

Здание			
вид объекта недвижимости			
Лист №1 Раздел 2	Всего листов раздела 2: 2	Всего разделов: 2	Всего листов выписки: 3
5 марта 2018г.			
Кадастровый номер:		86:20:0000056:186	

1	Правообладатель (правообладатели):	1.1	НЕФТЕЮГАНСКОЕ ГОРОДСКОЕ МУНИЦИПАЛЬНОЕ УНИТАРНОЕ ПРЕДПРИЯТИЕ "УНИВЕРСАЛ СЕРВИС", ИНН: 8604032987, ОГРН: 1048602800476
2	Вид, номер и дата государственной регистрации права:	2.1	Хозяйственное ведение 86:20:0000056:186-86/049/2018-1 05.03.2018 17:51:31
3	Документы-основания	3.1	Приказ департамента имущественных и земельных отношений администрации города Нефтеюганска «О закреплении имущества на праве хозяйственного ведения за НГ МУП «Универсал сервис», № 695-п, Выдан 26.09.2016  Акт-приема передачи основных средств, Выдан 21.03.2016
4	Ограничение прав и обременение объекта недвижимости:	не зарегистрировано	
1	Правообладатель (правообладатели):	1.2	Муниципальное образование город Нефтеюганск
2	Вид, номер и дата государственной регистрации права:	2.2	Собственность 86-72-14/036/2006-108 06.12.2006 00:00:00
3	Документы-основания	3.2	Выписка из реестра муниципальной собственности, № 716, Выдан 01.01.1997  Распоряжение Департамента имущественных и земельных отношений администрации г.Нефтеюганска, № 819, Выдан 21.09.2006  Постановление ВС РФ "О разграничении государственной собственности в Российской Федерации на федеральную собственность, государственную собственность республик в составе Российской Федерации, краев, областей, автономной области, автономных округов.", № 3020-1, Выдан 27.12.1991
4	Ограничение прав и обременение объекта недвижимости:	не зарегистрировано	

полное наименование должности	подпись	инициалы, фамилия
-------------------------------	---------	-------------------

М.П.

Здание			
вид объекта недвижимости			
Лист №2 Раздел 2	Всего листов раздела 2: 2	Всего разделов: 2	Всего листов выписки: 3
5 марта 2018г.			
Кадастровый номер:		86:20:0000056:186	
5	Сведения о наличии решения об изъятии объекта недвижимости для государственных и муниципальных нужд:	данные отсутствуют	
6	Сведения об осуществлении государственной регистрации сделки, права, ограничения права без необходимого в силу закона согласия третьего лица, органа:	данные отсутствуют	

полное наименование должности	подпись	инициалы, фамилия

М.П.

**Управление Федеральной службы государственной регистрации, кадастра и картографии по Ханты-Мансийскому автономному округу-Югре**  
полное наименование органа регистрации прав

Выписка из Единого государственного реестра недвижимости об основных характеристиках и зарегистрированных правах на объект недвижимости

Сведения об основных характеристиках объекта недвижимости

В Единый государственный реестр недвижимости внесены следующие сведения:

Раздел I Лист I

Здание			
ВИД ОБЪЕКТА НЕДВИЖИМОСТИ			
Лист № 1 раздела I	Всего листов раздела I: 1	Всего разделов: 2	Всего листов выписки: 3
22 марта 2021г.			
Кадастровый номер:	86:20:0000046:118		
Номер кадастрового квартала:	86:20:0000046		
Дата присвоения кадастрового номера:	06.07.2012		
Ранее присвоенный государственный учетный номер:	Инвентарный номер 71:118:002:000039060; Кадастровый номер 000:71:118:002:000039060; Условный номер 86:01:20:00005:005/1:0000		
Местоположение:	Ханты-Мансийский - Югра (ао), Нефтеюганск (г.), 5-Й (мкр.), строение 5/1, Трансформаторная подстанция ТП № 5-9		
Площадь:	39.5		
Назначение:	Нежилое		
Наименование:	Трансформаторная подстанция ТП № 5-9		
Количество этажей, в том числе подземных этажей:	1, в том числе подземных 0		
Год ввода в эксплуатацию по завершении строительства:	данные отсутствуют		
Год завершения строительства:	1982		
Кадастровая стоимость, руб:	336453.29		
Кадастровые номера иных объектов недвижимости, в пределах которых расположен объект недвижимости:	данные отсутствуют		
Кадастровые номера помещений, машино-мест, расположенных в здании или сооружении:	данные отсутствуют		
Виды разрешенного использования:	данные отсутствуют		
Статус записи об объекте недвижимости:	Сведения об объекте недвижимости имеют статус "актуальные, ранее учтенные"		
Особые отметки:	Сведения, необходимые для заполнения разделов: 4 - Описание местоположения объекта недвижимости; 5 - План расположения помещения, машино-места на этаже (плане этажа), отсутствуют.		
Получатель выписки:	Индзи Владимир Викторович (представитель правообладателя), Правообладатель: Нефтеюганское городское Муниципальное унитарное предприятие "Универсал Сервис", ИНН: 8604032987		

Специалист - эксперт

полное наименование должности	подпись	инициалы, фамилия
-------------------------------	---------	-------------------

М.П.

Выписка из Единого государственного реестра недвижимости об основных характеристиках и зарегистрированных правах на объект недвижимости  
Сведения о зарегистрированных правах

Здание			
вид объекта недвижимости			
Лист № 1 раздела 2	Всего листов раздела 2: 2	Всего разделов: 2	Всего листов выписки: 3
22 марта 2021г.			
Кадастровый номер:		86:20:0000046:118	

1	Правообладатель (правообладатели):	1.1	НЕФТЕЮГАНСКОЕ ГОРОДСКОЕ МУНИЦИПАЛЬНОЕ УНИТАРНОЕ ПРЕДПРИЯТИЕ "УНИВЕРСАЛ СЕРВИС", ИНН: 8604032987, ОГРН: 1048602800476
2	Вид, номер, дата и время государственной регистрации права:	2.1	Хозяйственное ведение 86:20:0000046:118-86/049/2021-1 22.03.2021 10:25:16
3	Документы-основания	3.1	Акт - приема передачи основных средств на основании Постановления администрации города Нефтеюганска от 21.03.2016г. № 229-п "О реорганизации Нефтеюганского городского муниципального унитарного предприятия "Юганскгорэлектросети" от 21.03.2016  Приказ департамента имущественных и земельных отношений администрации города Нефтеюганска О закреплении имущества на праве хозяйственного ведения за НГ МУП "Универсал сервис" от 26.09.2016 № 695-п
4	Сведения об осуществлении государственной регистрации сделки, права, ограничения права без необходимого в силу закона согласия третьего лица, органа:	4.1	данные отсутствуют
5	Ограничение прав и обременение объекта недвижимости:	не зарегистрировано	
1	Правообладатель (правообладатели):	1.2	Муниципальное образование город Нефтеюганск
2	Вид, номер, дата и время государственной регистрации права:	2.2	Собственность 86-72-14/036/2006-106 06.12.2006 22:00:00
4	Сведения об осуществлении государственной регистрации сделки, права, ограничения права без необходимого в силу закона согласия третьего лица, органа:	4.2	данные отсутствуют
5	Ограничение прав и обременение объекта недвижимости:	не зарегистрировано	

		Инициалы, фамилия
полное наименование должности	подпись	Инициалы, фамилия

М.П.

Здание		
вид объекта недвижимости		
Лист № 2 раздела 2	Всего листов раздела 2: 2	
Всего разделов: 2		
Всего листов выписки: 3		
22 марта 2021г.		
Кадастровый номер:	86:20:0000046:118	
6	Заявленные в судебном порядке права требования:	данные отсутствуют
7	Сведения о возражении в отношении зарегистрированного права:	данные отсутствуют
8	Сведения о наличии решения об изъятии объекта недвижимости для государственных и муниципальных нужд:	данные отсутствуют
9	Сведения о невозможности государственной регистрации без личного участия правообладателя или его законного представителя:	данные отсутствуют
10	Правопритязания и сведения о наличии поступивших, но не рассмотренных заявлений о проведении государственной регистрации права (перехода, прекращения права), ограничения права или обременения объекта недвижимости, сделки в отношении объекта недвижимости:	отсутствуют



полное наименование должности	подпись	главный специалист - эксперт инициалы, фамилия
-------------------------------	---------	---

М.П.

**Управление Федеральной службы государственной регистрации, кадастра и картографии по Ханты-Мансийскому автономному округу-Югре**

полное наименование органа регистрации прав

Выписка из Единого государственного реестра недвижимости об основных характеристиках и зарегистрированных правах на объект недвижимости

Сведения об основных характеристиках объекта недвижимости

В Единый государственный реестр недвижимости внесены следующие сведения:

Раздел I Лист 1

Здание	
вид объекта недвижимости	
Лист № 1 раздела I	Всего листов раздела I: 1
Всего разделов: 2	Всего листов выписки: 3
22 марта 2021г.	
Кадастровый номер:	86:20:0000046:60
Номер кадастрового квартала:	86:20:0000046
Дата присвоения кадастрового номера:	06.07.2012
Ранее присвоенный государственный учетный номер:	Инвентарный номер 71:118:002:000039040; Кадастровый номер 000:71:118:002:000039040; Условный номер 86:01:20:00005:002/1:0000
Местоположение:	Ханты-Мансийский автономный округ - Югра, г. Нефтеюганск, мкр. 5-й, корп. 2/1
Площадь:	43.8
Назначение:	Нежилое
Наименование:	Трансформаторная подстанция ТП № 5-8
Количество этажей, в том числе подземных этажей:	1, в том числе подземных 0
Год ввода в эксплуатацию по завершении строительства:	данные отсутствуют
Год завершения строительства:	1973
Кадастровая стоимость, руб:	306717.65
Кадастровые номера иных объектов недвижимости, в пределах которых расположен объект недвижимости:	данные отсутствуют
Кадастровые номера помещений, машино-мест, расположенных в здании или сооружении:	данные отсутствуют
Виды разрешенного использования:	данные отсутствуют
Статус записи об объекте недвижимости:	Сведения об объекте недвижимости имеют статус "актуальные, ранее учтенные"
Особые отметки:	Сведения, необходимые для заполнения разделов: 4 - Описание местоположения объекта недвижимости; 5 - План расположения помещения, машино-места на этаже (плане этажа), отсутствуют.
Получатель выписки:	Индин Владимир Викторович (представитель правообладателя), Правообладатель: Нефтеюганское городское Муниципальное унитарное предприятие "Универсал Сервис", ИНН: 8604032987

полное наименование должности	подпись	инициалы, фамилия
-------------------------------	---------	-------------------

М.П.

С.А. СПЕЦ. ЭКСПЕРТ  
ШЕСТАНОВА И.Г.

Выписка из Единого государственного реестра недвижимости об основных характеристиках и зарегистрированных правах на объект недвижимости  
Сведения о зарегистрированных правах

Здание			
вид объекта недвижимости			
Лист № 1 раздела 2	Всего листов раздела 2: 2	Всего разделов: 2	Всего листов выписки: 3
22 марта 2021 г.			
Кадастровый номер:		86:20:0000046:60	

1	Правообладатель (правообладатели):	1.1	Нефтеюганское городское муниципальное унитарное предприятие "Универсал Сервис", ИНН: 8604032987, ОГРН: 1048602800476
2	Вид, номер, дата и время государственной регистрации права:	2.1	Хозяйственное ведение 86:20:0000046:60-86/049/2021-1 22.03.2021 07:12:24
3	Документы-основания	3.1	Приказ о закреплении имущества на праве хозяйственного ведения за НГ МУП "Универсал сервис" от 26.09.2016 № 695-п  Акт-приема передачи основных средств на основании Постановления администрации города Нефтеюганска от 21.03.2016 г. №229-п "О реорганизации Нефтеюганского городского муниципального унитарного предприятия "Юганскгорэлектросети"
4	Сведения об осуществлении государственной регистрации сделки, права, ограничения права без необходимого в силу закона согласия третьего лица, органа:	4.1	данные отсутствуют
5	Ограничение прав и обременение объекта недвижимости: не зарегистрировано		
1	Правообладатель (правообладатели):	1.2	Муниципальное образование город Нефтеюганск
2	Вид, номер, дата и время государственной регистрации права:	2.2	Собственность 86-72-14/031/2006-232 15.11.2006 22:00:00
4	Сведения об осуществлении государственной регистрации сделки, права, ограничения права без необходимого в силу закона согласия третьего лица, органа:	4.2	данные отсутствуют
5	Ограничение прав и обременение объекта недвижимости: не зарегистрировано		

полное наименование должности	подпись М.П.	инициалы, фамилия





Здание		
вид объекта недвижимости		
Лист № 2 раздела 2	Всего листов раздела 2: 2	Всего разделов: 2
Всего листов выписки: 3		
22 марта 2021г.		
Кадастровый номер:	86:20:0000046:60	
6	Заявленные в судебном порядке права требования:	данные отсутствуют
7	Сведения о возражении в отношении зарегистрированного права:	данные отсутствуют
8	Сведения о наличии решения об изъятии объекта недвижимости для государственных и муниципальных нужд:	данные отсутствуют
9	Сведения о невозможности государственной регистрации без личного участия правообладателя или его законного представителя:	данные отсутствуют
10	Правопритязания и сведения о наличии поступивших, но не рассмотренных заявлений о проведении государственной регистрации права (перехода, прекращения права), ограничения права или обременения объекта недвижимости, сделки в отношении объекта недвижимости:	отсутствуют



	подпись	
полное наименование должности	М.П.	инициалы, фамилия

Управление Федеральной службы государственной регистрации, кадастра и картографии по Ханты-Мансийскому автономному округу-Югре  
полное наименование органа регистрации прав

Выписка из Единого государственного реестра недвижимости об основных характеристиках и зарегистрированных правах на объект недвижимости

Сведения об основных характеристиках объекта недвижимости

В Единый государственный реестр недвижимости внесены следующие сведения:

Раздел 1 Лист 1

Сооружение			
вид объекта недвижимости			
Лист №1	Раздел 1	Всего листов раздела 1: 1	Всего разделов: 3
Всего листов выписки: 4			
25 февраля 2019г.			
Кадастровый номер:	86:20:0000055:2504		
Номер кадастрового квартала:	86:20:0000055		
Дата присвоения кадастрового номера:	23.08.2016		
Ранее присвоенный государственный учетный номер:	данные отсутствуют		
Адрес:	Ханты-Мансийский автономный округ - Югра, г Нефтеюганск, мкр 8А, сооружение 42/2		
Основная характеристика (для сооружения):	тип	значение	единица измерения
	площадь	0	в квадратных метрах
	площадь застройки	60.1	в квадратных метрах
Назначение:	1.1. Сооружения электроэнергетики		
Наименование:	ТП 8А-8		
Количество этажей, в том числе подземных этажей:	данные отсутствуют		
Год ввода в эксплуатацию по завершении строительства:	данные отсутствуют		
Год завершения строительства:	данные отсутствуют		
Кадастровая стоимость, руб.:	не определена		
Кадастровые номера иных объектов недвижимости, в пределах которых расположен объект недвижимости:	86:20:0000055:41		
Кадастровые номера помещений, машино-мест, расположенных в здании или сооружении:	данные отсутствуют		
Виды разрешенного использования:	данные отсутствуют		
Статус записи об объекте недвижимости:	Сведения об объекте недвижимости имеют статус "актуальные"		
Особые отметки:	Право (ограничение права, обременение объекта недвижимости) зарегистрировано на объект недвижимости с назначением: 1.1. Сооружения электроэнергетики .		
Получатель выписки:	Сенников Виталий Сергеевич (представитель правообладателя), Правообладатель: НЕФТЕЮГАНСКОЕ ГОРОДСКОЕ МУНИЦИПАЛЬНОЕ УНИТАРНОЕ ПРЕДПРИЯТИЕ "УНИВЕРСАЛ СЕРВИС", ИНН: 8604032987		

полное наименование должности	подпись	инициалы, фамилия
-------------------------------	---------	-------------------

М.П.

Выписка из Единого государственного реестра недвижимости об основных характеристиках и зарегистрированных правах на объект недвижимости  
Сведения о зарегистрированных правах

Сооружение			
вид объекта недвижимости			
Лист №1 Раздел 2	Всего листов раздела 2: 2	Всего разделов: 3	Всего листов выписки: 4
25 февраля 2019г.			
Кадастровый номер:		86:20:0000055:2504	

1	Правообладатель (правообладатели):	1.1	Нефтеюганское городское муниципальное унитарное предприятие "Универсал Сервис", ИНН: 8604032987, ОГРН: 1048602800476, контактная информация: 628301, Ханты-Мансийский Автономный округ - Югра, г. Нефтеюганск, ул. Строителей, стр. 4/2
2	Вид, номер и дата государственной регистрации права:	2.1	Хозяйственное ведение 86:20:0000055:2504-86/049/2019-1 25.02.2019 13:18:56
3	Документы-основания	3.1	Приказ О закреплении имущества на праве хозяйственного ведения за НГ МУП «Универсал сервис», № 695-П, Выдан 26.09.2016 ДИО администрации г.Нефтеюганска Акт приема-передачи, Выдан 21.03.2016 Администрация г.Нефтеюганска
4	Ограничение прав и обременение объекта недвижимости:	не зарегистрировано	
1	Правообладатель (правообладатели):	1.2	Муниципальное образование город Нефтеюганск
2	Вид, номер и дата государственной регистрации права:	2.2	Собственность 86-86/004-86/004/023/2016-343/1 19.09.2016 17:07:56
3	Документы-основания	3.2	Решение Нефтеюганской городской Думы "Об утверждении реестра", № 240, Выдан 30.04.1998 Постановление ВС РФ "О разграничении государственной собственности в Российской Федерации на федеральную собственность, государственную собственность республик в составе Российской Федерации, краев, областей, автономной области, автономных округов..", № 3020-1, Выдан 27.12.1991
4	Ограничение прав и обременение объекта недвижимости:	не зарегистрировано	

полное наименование должности	подпись	инициалы, фамилия

М.П.

Сооружение			
вид объекта недвижимости			
Лист №2 Раздел 2	Всего листов раздела 2: 2	Всего разделов: 3	Всего листов выписки: 4
25 февраля 2019г.			
Кадастровый номер:		86:20:0000055:2504	
5	Сведения о наличии решения об изъятии объекта недвижимости для государственных и муниципальных нужд:	данные отсутствуют	
6	Сведения об осуществлении государственной регистрации сделки, права, ограничения права без необходимого в силу закона согласия третьего лица, органа:	данные отсутствуют	


полное наименование должности	подпись	инициалы, фамилия

М.П.

Выписка из Единого государственного реестра недвижимости об основных характеристиках и зарегистрированных правах на объект недвижимости  
 Описание местоположения объекта недвижимости

Сооружение			
вид объекта недвижимости			
Лист №1 Раздел 4	Всего листов раздела 4: 1	Всего разделов: 3	Всего листов выписки: 4
25 февраля 2019г.			
Кадастровый номер:		86:20:0000055:2504	

План (чертеж, схема) объекта недвижимости



Масштаб 1:100      Условные обозначения:

полное наименование должности	подпись	инициалы, фамилия

М.П.

Межмуниципальный отдел по городу Нефтеюганск и городу Пыть-Ях Управления Федеральной службы государственной регистрации, кадастра и картографии по Ханты-Мансийскому автономному округу - Югре  
полное наименование органа регистрации прав

Выписка из Единого государственного реестра недвижимости об основных характеристиках и зарегистрированных правах на объект недвижимости

Сведения об основных характеристиках объекта недвижимости

В Единый государственный реестр недвижимости внесены следующие сведения:

Раздел 1 Лист 1

Здание			
вид объекта недвижимости			
Лист №1 Раздел 1	Всего листов раздела 1: 1	Всего разделов: 2	Всего листов выписки: 2
6 марта 2018г.			
Кадастровый номер:	86:20:0000071:223		
Номер кадастрового квартала:	86:20:0000071		
Дата присвоения кадастрового номера:	06.07.2012		
Ранее присвоенный государственный учетный номер:	Инвентарный номер 71:118:001:015298410; Условный номер 86-86-04/036/2012-260		
Адрес (местоположение):	Ханты-Мансийский автономный округ - Югра, г. Нефтеюганск, мкр. 12-й, д. 60/2		
Площадь, м2:	191.3		
Назначение:	Нежилое		
Наименование:	Распределительный пункт №12		
Количество этажей, в том числе подземных этажей:	1, в том числе подземных 0		
Год ввода в эксплуатацию по завершении строительства:	данные отсутствуют		
Год завершения строительства:	1984		
Кадастровая стоимость, руб:	1035533.98		
Кадастровые номера иных объектов недвижимости, в пределах которых расположен объект недвижимости:	данные отсутствуют		
Кадастровые номера помещений, машино-мест, расположенных в здании или сооружении:	данные отсутствуют		
Виды разрешенного использования:	данные отсутствуют		
Статус записи об объекте недвижимости:	Сведения об объекте недвижимости имеют статус "актуальные, ранее учтенные"		
Особые отметки:	Право (ограничение права, обременение объекта недвижимости) зарегистрировано на объект недвижимости с наименованием: Нежилое строение распределительного пункта № 12. Сведения для заполнения разделов: 4 - Описание местоположения объекта недвижимости, отсутствуют.		
Получатель выписки:	Агзамов Ринад Фасхатдинович (представитель правообладателя), Правообладатель: НЕФТЕЮГАНСКОЕ ГОРОДСКОЕ МУНИЦИПАЛЬНОЕ УНИТАРНОЕ ПРЕДПРИЯТИЕ "УНИВЕРСАЛ СЕРВИС", ИНН: 8604032987		

полное наименование должности	подпись	инициалы, фамилия
-------------------------------	---------	-------------------

М.П.

Выписка из Единого государственного реестра недвижимости об основных характеристиках и зарегистрированных правах на объект недвижимости  
Сведения о зарегистрированных правах

Здание			
вид объекта недвижимости			
Лист №1	Раздел 2	Всего листов раздела 2: 1	Всего разделов: 2
		Всего листов выписки: 2	
6 марта 2018г.			
Кадастровый номер:		86:20:0000071:223	

1	Правообладатель (правообладатели):	1.1	Нефтеюганское городское муниципальное унитарное предприятие «Универсал Сервис», ИНН: 8604032987, ОГРН: 1048602800476
2	Вид, номер и дата государственной регистрации права:	2.1	Хозяйственное ведение 86:20:0000071:223-86/136/2018-1 06.03.2018 14:44:58
3	Документы-основания	3.1	Приказ О закреплении имущества на праве хозяйственного ведения за НГ МУП «Универсал сервис», № 695-п, Выдан 26.09.2016  Акт-присма передачи основных средств, Выдан 21.03.2016
4	Ограничение прав и обременение объекта недвижимости:	не зарегистрировано	
1	Правообладатель (правообладатели):	1.2	Муниципальное образование город Нефтеюганск
2	Вид, номер и дата государственной регистрации права:	2.2	Собственность 86-86-04/036/2012-260 15.06.2012 00:00:00
3	Документы-основания	3.2	Решение Нефтеюганской городской Думы "Об утверждении реестра", № 240, Выдан 30.04.1998  Письмо, № 8576, Выдан 09.06.2010 Департамент имущественных и земельных отношений
4	Ограничение прав и обременение объекта недвижимости:	не зарегистрировано	
5	Сведения о наличии решения об изъятии объекта недвижимости для государственных и муниципальных нужд:	данные отсутствуют	
6	Сведения об осуществлении государственной регистрации сделки, права, ограничения права без необходимого в силу закона согласия третьего лица, органа:	данные отсутствуют	

полное наименование должности	подпись	инициалы, фамилия

М.П.

Управление Федеральной службы государственной регистрации, кадастра и картографии по Ханты-Мансийскому автономному округу-Югре  
полное наименование органа регистрации прав

Выписка из Единого государственного реестра недвижимости об основных характеристиках и зарегистрированных правах на объект недвижимости

Сведения об основных характеристиках объекта недвижимости

В Единый государственный реестр недвижимости внесены следующие сведения:

Раздел I Лист I

Здание	
вид объекта недвижимости	
Лист № I раздела I	Всего листов раздела I: 1
Всего разделов: 3	Всего листов выписки: 4
22 марта 2021г.	
Кадастровый номер:	86:20:0000049:91
Номер кадастрового квартала:	86:20:0000049
Дата присвоения кадастрового номера:	06.07.2012
Ранее присвоенный государственный учетный номер:	Инвентарный номер 71:118:002:000036210; Кадастровый номер 000:71:118:002:000036210; Условный номер 86:01:20:00008:011/1:0000
Местоположение:	Ханты-Мансийский автономный округ - Югра, г. Нефтеюганск, мкр. 8-й, д. 11/1
Площадь:	23.8
Назначение:	Нежилое
Наименование:	Нежилое строение ТП 6/0,4 кВ
Количество этажей, в том числе подземных этажей:	1, в том числе подземных 0
Год ввода в эксплуатацию по завершении строительства:	данные отсутствуют
Год завершения строительства:	1979
Кадастровая стоимость, руб:	326541.41
Кадастровые номера иных объектов недвижимости, в пределах которых расположен объект недвижимости:	86:20:0000049:28
Кадастровые номера помещений, машино-мест, расположенных в здании или сооружении:	данные отсутствуют
Виды разрешенного использования:	данные отсутствуют
Статус записи об объекте недвижимости:	Сведения об объекте недвижимости имеют статус "актуальные, ранее учтенные"
Особые отметки:	Право (ограниченные права, обременение объекта недвижимости) зарегистрировано на объект недвижимости с наименованием: нежилое строение ТП 6/0,4 кВ № 8-2. Сведения, необходимые для заполнения раздела: 5 - План расположения помещения, машино-места на этаже (плане этажа), отсутствуют.
Получатель выписки:	Индлин Владимир Викторович (представитель правообладателя), Правообладатель: Нефтеюганское городское муниципальное унитарное предприятие "Универсал Сервис", ИНН: 8604032987

полное наименование должности	подпись	инициалы, фамилия
-------------------------------	---------	-------------------


М.П.



Выписка из Единого государственного реестра недвижимости об основных характеристиках и зарегистрированных правах на объект недвижимости  
Сведения о зарегистрированных правах

Здание			
вид объекта недвижимости			
Лист № 1 раздела 2	Всего листов раздела 2: 2	Всего разделов: 3	Всего листов выписки: 4
22 марта 2021г.			
Кадастровый номер:		86:20:0000049:91	

1	Правообладатель (правообладатели):	1.1	Нефтеюганское городское муниципальное унитарное предприятие "Универсал Сервис", ИНН: 8604032987
2	Вид, номер, дата и время государственной регистрации права:	2.1	Хозяйственное ведение 86:20:0000049:91-86/049/2021-1 22.03.2021 10:19:17
3	Документы-основания	3.1	Приказ департамента имущественных и земельных отношений администрации города Нефтеюганска О закреплении имущества на праве хозяйственного ведения за НГ МУП "Универсал сервис" от 26.09.2016 № 695-п  Акт - приема передачи основных средств на основании Постановления администрации города Нефтеюганска от 21.03.2016г. № 229-п "О реорганизации Нефтеюганского городского муниципального унитарного предприятия "Юганскгорэлектросети" от 21.03.2016
4	Сведения об осуществлении государственной регистрации сделки, права, ограничения права без необходимого в силу закона согласия третьего лица, органа:	4.1	данные отсутствуют
5	Ограничение прав и обременение объекта недвижимости:	не зарегистрировано	
1	Правообладатель (правообладатели):	1.2	Муниципальное образование город Нефтеюганск
2	Вид, номер, дата и время государственной регистрации права:	2.2	Собственность 86-72-14/032/2006-163 09.10.2006 22:00:00
4	Сведения об осуществлении государственной регистрации сделки, права, ограничения права без необходимого в силу закона согласия третьего лица, органа:	4.2	данные отсутствуют
5	Ограничение прав и обременение объекта недвижимости:	не зарегистрировано	



полное наименование должности	подпись	инициалы, фамилия
-------------------------------	---------	-------------------

М.П.

Здание		
вид объекта недвижимости		
Лист № 2 раздела 2	Всего листов раздела 2: 2	Всего разделов: 3
Всего листов выписки: 4		
22 марта 2021г:		
Кадастровый номер:	86:20:0000049:91	
6	Заявленные в судебном порядке права требования:	данные отсутствуют
7	Сведения о возражении в отношении зарегистрированного права:	данные отсутствуют
8	Сведения о наличии решения об изъятии объекта недвижимости для государственных и муниципальных нужд:	данные отсутствуют
9	Сведения о невозможности государственной регистрации без личного участия правообладателя или его законного представителя:	данные отсутствуют
10	Правопритязания и сведения о наличии поступивших, но не рассмотренных заявлений о проведении государственной регистрации права (перехода, прекращения права), ограничения права или обременения объекта недвижимости, сделки в отношении объекта недвижимости:	отсутствуют



полное наименование должности	подпись	инициалы, фамилия
-------------------------------	---------	-------------------

М.П.

Инициалы, фамилия

Выписка из Единого государственного реестра недвижимости об основных характеристиках и зарегистрированных правах на объект недвижимости  
 Описание местоположения объекта недвижимости

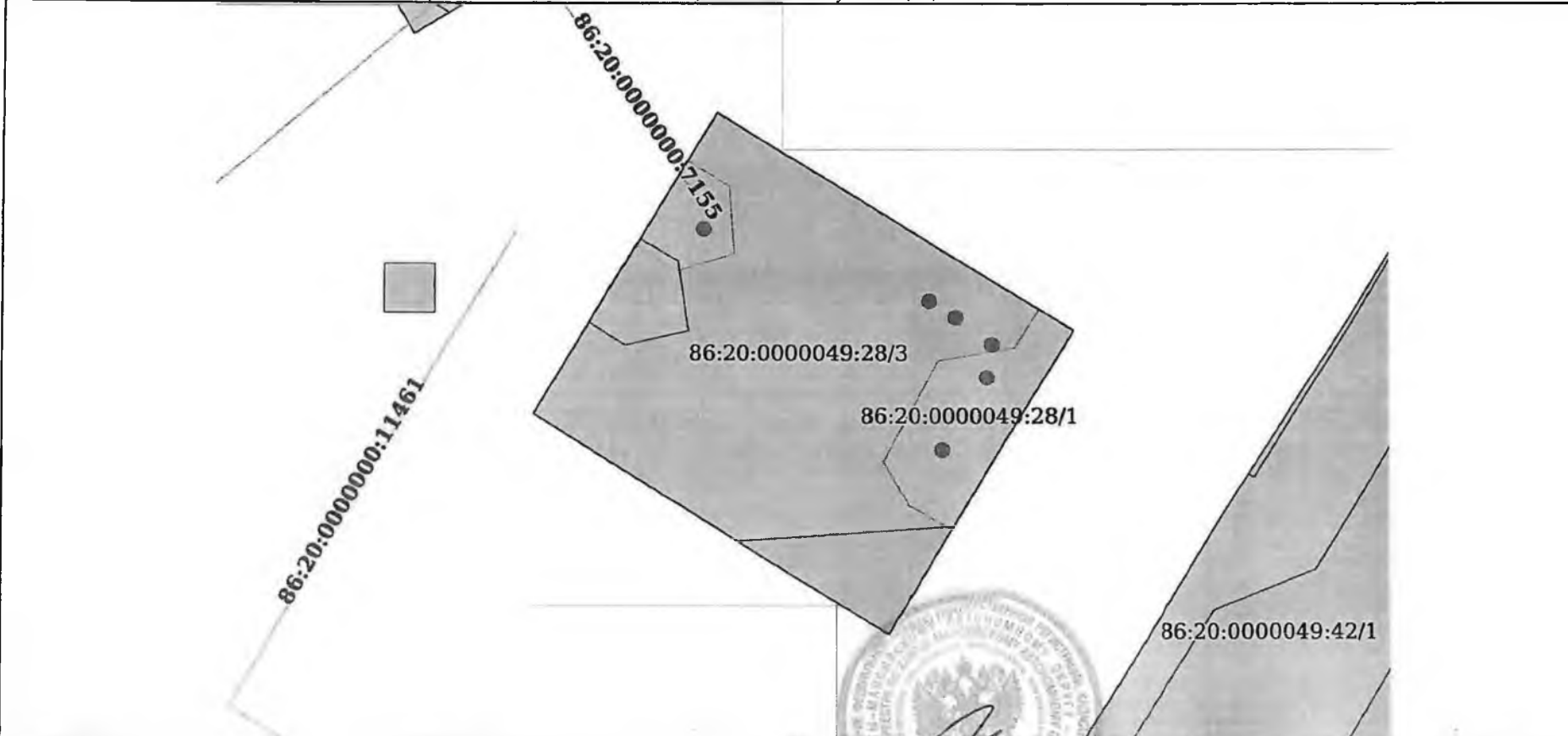
Здание			
вид объекта недвижимости			

Лист № 1 раздела 4	Всего листов раздела 4: 1	Всего разделов: 3	Всего листов выписки: 4
--------------------	---------------------------	-------------------	-------------------------

22 марта 2021г.

Кадастровый номер: 86:20:0000049:91

Схема расположения объекта недвижимости (части объекта недвижимости) на земельном участке(ах)



Масштаб 1:30      Условные обозначения:

полное наименование должности	подпись	инициалы, фамилия

М.П.

Управление Федеральной службы государственной регистрации, кадастра и картографии по Ханты-Мансийскому автономному округу-Югре  
полное наименование органа регистрации прав

Выписка из Единого государственного реестра недвижимости об основных характеристиках и зарегистрированных правах на объект недвижимости

Сведения об основных характеристиках объекта недвижимости

В Единый государственный реестр недвижимости внесены следующие сведения:

Раздел 1 Лист 1

Здание			
вид объекта недвижимости			
Лист №1	Раздел 1	Всего листов раздела 1: 1	Всего листов выписки: 3
3 марта 2018г.			
Кадастровый номер:	86:20:0000058:198		
Номер кадастрового квартала:	86:20:0000058		
Дата присвоения кадастрового номера:	06.07.2012		
Ранее присвоенный государственный учетный номер:	Инвентарный номер 71:118:001:005007370; Инвентарный номер 716118:001:005007370; Условный номер 86:01:20:00002:006/1:0000		
Адрес (местоположение):	Ханты-Мансийский автономный округ - Югра, г. Нефтеюганск, мкр. 2-й, д. 6/1		
Площадь, м2:	41.7		
Назначение:	Нежилое		
Наименование:	нежилое строение трансформаторной подстанции		
Количество этажей, в том числе подземных этажей:	1, в том числе подземных 0		
Год ввода в эксплуатацию по завершении строительства:	данные отсутствуют		
Год завершения строительства:	1990		
Кадастровая стоимость, руб:	326124.44		
Кадастровые номера иных объектов недвижимости, в пределах которых расположен объект недвижимости:	данные отсутствуют		
Кадастровые номера помещений, машино-мест, расположенных в здании или сооружении:	данные отсутствуют		
Виды разрешенного использования:	данные отсутствуют		
Статус записи об объекте недвижимости:	Сведения об объекте недвижимости имеют статус "актуальные, ранее учтенные"		
Особые отметки:	Право (ограничение права, обременение объекта недвижимости) зарегистрировано на объект недвижимости с наименованием: нежилое строение трансформаторной подстанции №10. Сведения для заполнения разделов: 4 - Описание местоположения объекта недвижимости, отсутствуют.		
Получатель выписки:	Агзамов Ринад Фасхатдинович (представитель правообладателя), Правообладатель: НЕФТЕЮГАНСКОЕ ГОРОДСКОЕ МУНИЦИПАЛЬНОЕ УНИТАРНОЕ ПРЕДПРИЯТИЕ "УНИВЕРСАЛ СЕРВИС", ИНН: 8604032987		

полное наименование должности	подпись	инициалы, фамилия
-------------------------------	---------	-------------------

М.П.

## Выписка из Единого государственного реестра недвижимости об основных характеристиках и зарегистрированных правах на объект недвижимости

## Сведения о зарегистрированных правах

Здание			
вид объекта недвижимости			
Лист №1	Раздел 2	Всего листов раздела 2: 2	Всего листов выписки: 3
3 марта 2018г.			
Кадастровый номер:		86:20:0000058:198	

1	Правообладатель (правообладатели):	1.1	Нефтеюганское городское муниципальное унитарное предприятие "Универсал сервис", ИНН: 8604032987, ОГРН: 1048602800476, контактная информация: Ханты-Мансийский автономный округ - Югра, г.Нефтеюганск, ул.Строителей, здание №4, к.9,10,11
2	Вид, номер и дата государственной регистрации права:	2.1	Хозяйственное ведение 86:20:0000058:198-86/049/2018-1 03.03.2018 12:38:48
3	Документы-основания	3.1	Приказ Департамента имущественных и земельных отношений "О закреплении имущества на праве хозяйственного ведения за НГ МУП «Универсал сервис», № 695-п, Выдан 26.09.2016 Департамент имущественных отношений Администрации города Нефтеюганска
4	Ограничение прав и обременение объекта недвижимости:	не зарегистрировано	
1	Правообладатель (правообладатели):	1.2	Муниципальное образование город Нефтеюганск
2	Вид, номер и дата государственной регистрации права:	2.2	Собственность 86-72-14/004/2005-065 22.09.2005 00:00:00
3	Документы-основания	3.2	Выписка из реестра муниципальной собственности, № 716, Выдан 01.01.1997  Постановление ВС РФ "О разграничении государственной собственности в Российской Федерации на федеральную собственность, государственную собственность республик в составе Российской Федерации, краев, областей, автономной области, автономных округов..", № 3020-1, Выдан 27.12.1991
4	Ограничение прав и обременение объекта недвижимости:	не зарегистрировано	

полное наименование должности	подпись	инициалы, фамилия
-------------------------------	---------	-------------------

М.П.

Здание			
вид объекта недвижимости			
Лист №2	Раздел 2	Всего листов раздела 2: 2	Всего разделов: 2
		Всего листов выписки: 3	
3 марта 2018г.			
Кадастровый номер:		86:20:0000058:198	
5	Сведения о наличии решения об изъятии объекта недвижимости для государственных и муниципальных нужд:	данные отсутствуют	
6	Сведения об осуществлении государственной регистрации сделки, права, ограничения права без необходимого в силу закона согласия третьего лица, органа:	данные отсутствуют	

полное наименование должности	подпись	инициалы, фамилия

М.П.

Выписка из Единого государственного реестра недвижимости об основных характеристиках и зарегистрированных правах на объект недвижимости

Сведения об основных характеристиках объекта недвижимости

На основании запроса от 16.02.2021, поступившего на рассмотрение 16.02.2021, сообщаем, что согласно записям Единого государственного реестра недвижимости:

Раздел 1 Лист 1

Здание	
вид объекта недвижимости	
Лист № 1 раздела 1	Всего листов раздела 1: 1
Всего разделов: 2	
Всего листов выписки: 3	
19 февраля 2021г № КУВН-002/2021-13210374	
Кадастровый номер	86-20-0000058-236
Номер кадастрового квартала	86-20-0000058
Дата присвоения кадастрового номера	06.07.2012
Ранее присвоенный государственный учетный номер	Индентарный номер 71.118.001.005007280; Условный номер 86.01.20.00003.001/1.0000
Местоположение	Ханты Мансийский автономный округ - Югра, г. Нефтеюганск, мкр. 3-й, д. 1/1
Площадь	49,8
Назначение	Нежилое
Наименование	нежилое строение трансформаторной подстанции №1
Количество этажей, в том числе подземных этажей	1, в том числе подземных 0
Год ввода в эксплуатацию по завершении строительства	данные отсутствуют
Год завершения строительства	1972
Кадастровая стоимость, руб	303413,09
Кадастровые номера иных объектов недвижимости, в пределах которых расположен объект недвижимости	данные отсутствуют
Кадастровые номера помещений, машино-мест, расположенных в здании или сооружении	данные отсутствуют
Виды разрешенного использования	данные отсутствуют
Статус записи об объекте недвижимости	Сведения об объекте недвижимости имеют статус "актуальные, ранее учтенные"
Особые отметки	Сведения, необходимые для заполнения разделов 4 - Описание местоположения объекта недвижимости: 5 - План расположения помещения, машино-места на этаже (планы этажа), отсутствуют
Получатель выписки	Индиг Владимир Викторович, действующий от имени заявителя - Нефтеюганское городское Муниципальное унитарное предприятие "Универсал Сервис", ИНН: 86-032987 на основании документа: Доверенность

ДОКУМЕНТ ПОДПИСАН ЭЛЕКТРОННОЙ ПОДПИСЬЮ	
полное наименование должности	инициалы, фамилия
Сертификат: 871862474810011007100728677118657 Подпись: Р.Регистр Действителен с: 04.02.2020 по 04.05.2021	

Раздел 2 Лист 2

Выписка из Единого государственного реестра недвижимости об основных характеристиках и зарегистрированных правах на объект недвижимости

Сведения о зарегистрированных правах

Здание				
вид объекта недвижимости				
Лист № 1 раздела 2	Всего листов раздела 2: 2			
Всего разделов: 2				
Всего листов выписки: 3				
19 февраля 2021г № КУВН-002/2021-13210374				
Кадастровый номер	86-20-0000058-236			
1	<table border="1"> <tr> <td>Правообладатель (правообладатели)</td> <td>1.1</td> <td>Нефтеюганское городское муниципальное унитарное предприятие "Универсал Сервис", ИНН: 86-032987</td> </tr> </table>	Правообладатель (правообладатели)	1.1	Нефтеюганское городское муниципальное унитарное предприятие "Универсал Сервис", ИНН: 86-032987
Правообладатель (правообладатели)	1.1	Нефтеюганское городское муниципальное унитарное предприятие "Универсал Сервис", ИНН: 86-032987		
2	<table border="1"> <tr> <td>Вид, номер, дата и время государственной регистрации права</td> <td>2.1</td> <td>Хозяйственное владение 86-20-0000058-236-86/049-2019-1 27.11.2019 12:37:49</td> </tr> </table>	Вид, номер, дата и время государственной регистрации права	2.1	Хозяйственное владение 86-20-0000058-236-86/049-2019-1 27.11.2019 12:37:49
Вид, номер, дата и время государственной регистрации права	2.1	Хозяйственное владение 86-20-0000058-236-86/049-2019-1 27.11.2019 12:37:49		
4	<table border="1"> <tr> <td>Сведения об осуществлении государственной регистрации сделки, права, ограничения права без необходимого в силу закона согласия третьего лица, органа</td> <td>4.1</td> <td>данные отсутствуют</td> </tr> </table>	Сведения об осуществлении государственной регистрации сделки, права, ограничения права без необходимого в силу закона согласия третьего лица, органа	4.1	данные отсутствуют
Сведения об осуществлении государственной регистрации сделки, права, ограничения права без необходимого в силу закона согласия третьего лица, органа	4.1	данные отсутствуют		
5	<table border="1"> <tr> <td>Ограничение прав и обременение объекта недвижимости</td> <td colspan="2">не зарегистрировано</td> </tr> </table>	Ограничение прав и обременение объекта недвижимости	не зарегистрировано	
Ограничение прав и обременение объекта недвижимости	не зарегистрировано			
1	<table border="1"> <tr> <td>Правообладатель (правообладатели)</td> <td>1.2</td> <td>Муниципальное образование город Нефтеюганск</td> </tr> </table>	Правообладатель (правообладатели)	1.2	Муниципальное образование город Нефтеюганск
Правообладатель (правообладатели)	1.2	Муниципальное образование город Нефтеюганск		
2	<table border="1"> <tr> <td>Вид, номер, дата и время государственной регистрации права</td> <td>2.2</td> <td>Собственность 86-72-14.004/2005-069 21.09.2005 22:00:00</td> </tr> </table>	Вид, номер, дата и время государственной регистрации права	2.2	Собственность 86-72-14.004/2005-069 21.09.2005 22:00:00
Вид, номер, дата и время государственной регистрации права	2.2	Собственность 86-72-14.004/2005-069 21.09.2005 22:00:00		
4	<table border="1"> <tr> <td>Сведения об осуществлении государственной регистрации сделки, права, ограничения права без необходимого в силу закона согласия третьего лица, органа</td> <td>4.2</td> <td>данные отсутствуют</td> </tr> </table>	Сведения об осуществлении государственной регистрации сделки, права, ограничения права без необходимого в силу закона согласия третьего лица, органа	4.2	данные отсутствуют
Сведения об осуществлении государственной регистрации сделки, права, ограничения права без необходимого в силу закона согласия третьего лица, органа	4.2	данные отсутствуют		
5	<table border="1"> <tr> <td>Ограничение прав и обременение объекта недвижимости</td> <td colspan="2">не зарегистрировано</td> </tr> </table>	Ограничение прав и обременение объекта недвижимости	не зарегистрировано	
Ограничение прав и обременение объекта недвижимости	не зарегистрировано			
6	<table border="1"> <tr> <td>Заявленные в судебном порядке права требования</td> <td colspan="2">данные отсутствуют</td> </tr> </table>	Заявленные в судебном порядке права требования	данные отсутствуют	
Заявленные в судебном порядке права требования	данные отсутствуют			
7	<table border="1"> <tr> <td>Сведения о возражении в отношении зарегистрированного права</td> <td colspan="2">данные отсутствуют</td> </tr> </table>	Сведения о возражении в отношении зарегистрированного права	данные отсутствуют	
Сведения о возражении в отношении зарегистрированного права	данные отсутствуют			
8	<table border="1"> <tr> <td>Сведения о наличии решения об изъятии объекта недвижимости для государственных и муниципальных нужд</td> <td colspan="2">данные отсутствуют</td> </tr> </table>	Сведения о наличии решения об изъятии объекта недвижимости для государственных и муниципальных нужд	данные отсутствуют	
Сведения о наличии решения об изъятии объекта недвижимости для государственных и муниципальных нужд	данные отсутствуют			
9	<table border="1"> <tr> <td>Сведения о невозможности государственной регистрации без личного участия правообладателя или его законного представителя</td> <td colspan="2">данные отсутствуют</td> </tr> </table>	Сведения о невозможности государственной регистрации без личного участия правообладателя или его законного представителя	данные отсутствуют	
Сведения о невозможности государственной регистрации без личного участия правообладателя или его законного представителя	данные отсутствуют			

ДОКУМЕНТ ПОДПИСАН ЭЛЕКТРОННОЙ ПОДПИСЬЮ	
полное наименование должности	инициалы, фамилия
Сертификат: 871862474810011007100728677118657 Подпись: Р.Регистр Действителен с: 04.02.2020 по 04.05.2021	

Здание вид объекта недвижимости			
Лист № 2 раздела 2	Всего листов раздела 2 2	Всего разделов: 2	Всего листов выписки: 3
19 февраля 2021г. № КУВН-002/2021-13210374			
Кадастровый номер		86 20:000058:236	
10	Исправления и сведения о наличии поступивших, но не рассмотренных заявлений о проведении государственной регистрации права (перехода, прекращения права), ограничения права или обременения объекта недвижимости, сделки в отношении объекта недвижимости.	отсутствуют	

полное наименование должности	ДОКУМЕНТ ПОДПИСАН ЭЛЕКТРОННОЙ ПОДПИСЬЮ	инициалы, фамилия
	Сертификат: 673166547142 М.П. 1807267810005 Подпись: Поляков Действителен с 04.02.2021 по 04.05.2021	



Управление Федеральной службы государственной регистрации, кадастра и картографии по Ханты-Мансийскому автономному округу-Югре  
полное наименование органа регистрации прав

Выписка из Единого государственного реестра недвижимости об основных характеристиках и зарегистрированных правах на объект недвижимости

Сведения об основных характеристиках объекта недвижимости

В Единый государственный реестр недвижимости внесены следующие сведения:

Раздел 1 Лист 1

Здание			
вид объекта недвижимости			
Лист №1	Раздел 1	Всего листов раздела 1: 1	Всего разделов: 2
		Всего листов выписки: 3	
9 марта 2018г.			
Кадастровый номер:	86:20:0000055:123		
Номер кадастрового квартала:	86:20:0000055		
Дата присвоения кадастрового номера:	06.07.2012		
Ранее присвоенный государственный учетный номер:	Инвентарный номер 71:118:002:000036360; Кадастровый номер 000:71:118:002:000036360; Условный номер 86:01:20:00017:017/1:0000		
Адрес (местоположение):	Ханты-Мансийский автономный округ - Югра, г. Нефтеюганск, мкр. 8А, д. 17, корп. 1		
Площадь, м2:	40.4		
Назначение:	Нежилое		
Наименование:	Нежилое строение ТП 6/0,4 кВ №8А-14		
Количество этажей, в том числе подземных этажей:	1, в том числе подземных 0		
Год ввода в эксплуатацию по завершении строительства:	данные отсутствуют		
Год завершения строительства:	1983		
Кадастровая стоимость, руб:	203108.61		
Кадастровые номера иных объектов недвижимости, в пределах которых расположен объект недвижимости:	86:20:0000055:39		
Кадастровые номера помещений, машино-мест, расположенных в здании или сооружении:	данные отсутствуют		
Виды разрешенного использования:	данные отсутствуют		
Статус записи об объекте недвижимости:	Сведения об объекте недвижимости имеют статус "актуальные, ранее учтенные"		
Особые отметки:	Сведения для заполнения разделов: 4 - Описание местоположения объекта недвижимости, отсутствуют.		
Получатель выписки:	Агзамов Ринад Фасхатдинович (представитель правообладателя), Правообладатель: НЕФТЕЮГАНСКОЕ ГОРОДСКОЕ МУНИЦИПАЛЬНОЕ УНИТАРНОЕ ПРЕДПРИЯТИЕ "УНИВЕРСАЛ СЕРВИС", ИНН: 8604032987		

полное наименование должности	подпись	инициалы, фамилия
-------------------------------	---------	-------------------

М.П.

Выписка из Единого государственного реестра недвижимости об основных характеристиках и зарегистрированных правах на объект недвижимости  
Сведения о зарегистрированных правах

Здание			
вид объекта недвижимости			
Лист №1 Раздел 2	Всего листов раздела 2: 2	Всего разделов: 2	Всего листов выписки: 3
9 марта 2018г.			
Кадастровый номер:		86:20:0000055:123	

1	Правообладатель (правообладатели):	1.1	Нефтеюганское городское муниципальное унитарное предприятие «Универсал Сервис», ИНН: 8604032987, ОГРН: 1048602800476
2	Вид, номер и дата государственной регистрации права:	2.1	Хозяйственное ведение 86:20:0000055:123-86/049/2018-1 09.03.2018 13:57:47
3	Документы-основания	3.1	Приказ "О закреплении имущества на праве хозяйственного ведения за НГ МУП «Универсал сервис», № 695-п, Выдан 26.09.2016 Администрация города Нефтеюганск Ханты-Мансийского автономного округа – Югры  Акт-приема передачи основных средств , № б/н, Выдан 21.03.2016
4	Ограничение прав и обременение объекта недвижимости:	не зарегистрировано	
1	Правообладатель (правообладатели):	1.2	Муниципальное образование город Нефтеюганск
2	Вид, номер и дата государственной регистрации права:	2.2	Собственность 86-72-14/033/2006-411 31.10.2006 00:00:00
3	Документы-основания	3.2	Выписка из реестра муниципальной собственности, № 716, Выдан 01.01.1997  Распоряжение Департамента муниципальной собственности г.Нефтеюганска, № 363, Выдан 21.04.2006  Постановление ВС РФ "О разграничении государственной собственности в Российской Федерации на федеральную собственность, государственную собственность республик в составе Российской Федерации, краев, областей, автономной области, автономных округов..", № 3020-1, Выдан 27.12.1991
4	Ограничение прав и обременение объекта недвижимости:	не зарегистрировано	

полное наименование должности	подпись	инициалы, фамилия
-------------------------------	---------	-------------------

М.П.

Здание			
вид объекта недвижимости			
Лист №2 Раздел 2	Всего листов раздела 2: 2	Всего разделов: 2	Всего листов выписки: 3
9 марта 2018г.			
Кадастровый номер:		86:20:0000055:123	
5	Сведения о наличии решения об изъятии объекта недвижимости для государственных и муниципальных нужд:	данные отсутствуют	
6	Сведения об осуществлении государственной регистрации сделки, права, ограничения права без необходимого в силу закона согласия третьего лица, органа:	данные отсутствуют	

полное наименование должности	подпись	инициалы, фамилия

М.П.

Выписка из Единого государственного реестра недвижимости об основных характеристиках и зарегистрированных правах на объект недвижимости

Сведения об основных характеристиках объекта недвижимости

В Единый государственный реестр недвижимости внесены следующие сведения:

Раздел 1 Лист 1

Здание	
вид объекта недвижимости	
Лист №1 Раздел 1	Всего листов раздела 1: 1
	Всего разделов: 2
	Всего листов выписки: 3
9 марта 2018г.	
Кадастровый номер:	86:20:0000055:121
Номер кадастрового квартала:	86:20:0000055
Дата присвоения кадастрового номера:	06.07.2012
Ранее присвоенный государственный учетный номер:	Инвентарный номер 71:118:002:000036100; Кадастровый номер 000:71:118:002:000036100; Условный номер 86:01:20:00017:016/1:0000
Адрес (местоположение):	Ханты-Мансийский автономный округ - Югра, г. Нефтеюганск, мкр. 8А, д. 16/1
Площадь, м2:	51.4
Назначение:	Нежилое
Наименование:	Нежилое строение ТП 6/0,4 кВ
Количество этажей, в том числе подземных этажей:	1, в том числе подземных 0
Год ввода в эксплуатацию по завершении строительства:	данные отсутствуют
Год завершения строительства:	1982
Кадастровая стоимость, руб:	269838.68
Кадастровые номера иных объектов недвижимости, в пределах которых расположен объект недвижимости:	86:20:0000055:40
Кадастровые номера помещений, машино-мест, расположенных в здании или сооружении:	данные отсутствуют
Виды разрешенного использования:	данные отсутствуют
Статус записи об объекте недвижимости:	Сведения об объекте недвижимости имеют статус "актуальные, ранее учтенные"
Особые отметки:	Право (ограничение права, обременение объекта недвижимости) зарегистрировано на объект недвижимости с наименованием: нежилое строение ТП 6/0,4 кВ № 8а-12. Сведения для заполнения разделов: 4 - Описание местоположения объекта недвижимости, отсутствуют.
Получатель выписки:	Агзамов Ринад Фасхатдинович (представитель правообладателя), Правообладатель: НЕФТЕЮГАНСКОЕ ГОРОДСКОЕ МУНИЦИПАЛЬНОЕ УНИТАРНОЕ ПРЕДПРИЯТИЕ "УНИВЕРСАЛ СЕРВИС", ИНН: 8604032987

полное наименование должности	подпись	инициалы, фамилия
-------------------------------	---------	-------------------

М.П.

Выписка из Единого государственного реестра недвижимости об основных характеристиках и зарегистрированных правах на объект недвижимости  
Сведения о зарегистрированных правах

Здание			
вид объекта недвижимости			
Лист №1 Раздел 2	Всего листов раздела 2: 2	Всего разделов: 2	Всего листов выписки: 3
9 марта 2018г.			
Кадастровый номер:		86:20:0000055:121	

1	Правообладатель (правообладатели):	1.1	НЕФТЕЮГАНСКОЕ ГОРОДСКОЕ МУНИЦИПАЛЬНОЕ УНИТАРНОЕ ПРЕДПРИЯТИЕ "УНИВЕРСАЛ СЕРВИС", ИНН: 8604032987, ОГРН: 1048602800476
2	Вид, номер и дата государственной регистрации права:	2.1	Хозяйственное ведение 86:20:0000055:121-86/049/2018-1 09.03.2018 11:19:26
3	Документы-основания	3.1	Приказ "О закреплении имущества на праве хозяйственного ведения за НГ МУП «Универсал сервис», № 695-п, Выдан 26.09.2016 Департамент имущественных отношений Администрации города Нефтеюганска  Акт-приема передачи основных средств , № б/н, Выдан 21.03.2016
4	Ограничение прав и обременение объекта недвижимости:	не зарегистрировано	
1	Правообладатель (правообладатели):	1.2	Муниципальное образование город Нефтеюганск
2	Вид, номер и дата государственной регистрации права:	2.2	Собственность 86-72-14/030/2006-251 10.10.2006 00:00:00
3	Документы-основания	3.2	Выписка из реестра муниципальной собственности, № 716, Выдан 01.01.1997  Распоряжение департамента муниципальной собственности, № 363, Выдан 21.04.2006  Постановление ВС РФ "О разграничении государственной собственности в Российской Федерации на федеральную собственность, государственную собственность республик в составе Российской Федерации, краев, областей, автономной области, автономных округов..", № 3020-1, Выдан 27.12.1991
4	Ограничение прав и обременение объекта недвижимости:	не зарегистрировано	

полное наименование должности	подпись	инициалы, фамилия

М.П.

Здание			
вид объекта недвижимости			
Лист №2 Раздел 2	Всего листов раздела 2: 2	Всего разделов: 2	Всего листов выписки: 3
9 марта 2018г.			
Кадастровый номер:		86:20:0000055:121	
5	Сведения о наличии решения об изъятии объекта недвижимости для государственных и муниципальных нужд:	данные отсутствуют	
6	Сведения об осуществлении государственной регистрации сделки, права, ограничения права без необходимого в силу закона согласия третьего лица, органа:	данные отсутствуют	

полное наименование должности	подпись	инициалы, фамилия

М.П.


Выписка из Единого государственного реестра недвижимости об основных характеристиках и зарегистрированных правах на объект недвижимости

Сведения об основных характеристиках объекта недвижимости

В Единый государственный реестр недвижимости внесены следующие сведения:

Раздел I Лист 1

Здание	
вид объекта недвижимости	
Лист № 1 раздела I	Всего листов раздела I: 1
Всего разделов: 3	Всего листов выписки: 4
23 марта 2021г.	
Кадастровый номер:	86:20:0000049:99
Номер кадастрового квартала:	86:20:0000049
Дата присвоения кадастрового номера:	05.07.2012
Ранее присвоенный государственный учетный номер:	Инвентарный номер 71:118:002:000036220; Кадастровый номер 000:71:118:002:000036220; Условный номер 86:01:20:00008:022/1:0000
Местоположение:	Ханты-Мансийский автономный округ - Югра, г. Нефтеюганск, мкр 8, стр №22/1
Площадь:	41
Назначение:	Нежилое
Наименование:	Нежилое строение ТП 6/0,4 кВ №8-4
Количество этажей, в том числе подземных этажей:	1, в том числе подземных 0
Год ввода в эксплуатацию по завершении строительства:	данные отсутствуют
Год завершения строительства:	1981
Кадастровая стоимость, руб:	333149.33
Кадастровые номера иных объектов недвижимости, в пределах которых расположен объект недвижимости:	86:20:0000049:30
Кадастровые номера помещений, машино-мест, расположенных в здании или сооружении:	данные отсутствуют
Виды разрешенного использования:	данные отсутствуют
Статус записи об объекте недвижимости:	Сведения об объекте недвижимости имеют статус "актуальные, ранее учтенные"
Особые отметки:	Сведения, необходимые для заполнения раздела: 5 - План расположения помещения, машино-места на этаже (плане этажа), отсутствуют.
Получатель выписки:	Индия Владимир Викторович (представитель правообладателя), Правообладатель: Нефтеюганское городское Муниципальное унитарное предприятие "Универсал Сервис", ИНН: 8604032987



Г.Л. СПЕЦ. ЭКСПЕРТ  
ШЕСТАКОВА Н.Г.


полное наименование должности	подпись	инициалы, фамилия
-------------------------------	---------	-------------------

М.П.

Выписка из Единого государственного реестра недвижимости об основных характеристиках и зарегистрированных правах на объект недвижимости  
Сведения о зарегистрированных правах

Здание			
вид объекта недвижимости			
Лист № 1 раздела 2	Всего листов раздела 2: 2	Всего разделов: 3	Всего листов выписки: 4
23 марта 2021 г.			
Кадастровый номер:		86:20:0000049:99	

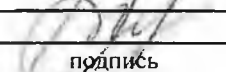
1	Правообладатель (правообладатели):	1.1	Нефтеюганское городское Муниципальное унитарное предприятие "Универсал Сервис", ИНН: 8604032987, ОГРН: 1048602800476
2	Вид, номер, дата и время государственной регистрации права:	2.1	Хозяйственное ведение 86:20:0000049:99-86/049/2021-1 23.03.2021 09:37:18
3	Документы-основания	3.1	Приказ О закреплении имущества на праве хозяйственного ведения за НГ МУП "Универсал сервис" от 26.09.2016 № 695-п  Акт - приема передачи основных средств на основании Постановления администрации города Нефтеюганска от 21.03.2016г. № 229-п "О реорганизации Нефтеюганского городского муниципального унитарного предприятия "Юганскгорэлектросети"
4	Сведения об осуществлении государственной регистрации сделки, права, ограничения права без необходимого в силу закона согласия третьего лица, органа:	4.1	данные отсутствуют
5	Ограничение прав и обременение объекта недвижимости:	не зарегистрировано	
1	Правообладатель (правообладатели):	1.2	Муниципальное образование город Нефтеюганск
2	Вид, номер, дата и время государственной регистрации права:	2.2	Собственность 86-72-14/032/2006-161 11.10.2006 22:00:00
4	Сведения об осуществлении государственной регистрации сделки, права, ограничения права без необходимого в силу закона согласия третьего лица, органа:	4.2	данные отсутствуют
5	Ограничение прав и обременение объекта недвижимости:	не зарегистрировано	

		
полное наименование должности	подпись	инициалы, фамилия

М.П.



Здание		
вид объекта недвижимости		
Лист № 2 раздела 2	Всего листов раздела 2: 2	Всего разделов: 3
Всего листов выписки: 4		
23 марта 2021 г.		
Кадастровый номер:		86:20:0000049:99
6	Заявленные в судебном порядке права требования:	данные отсутствуют
7	Сведения о возражении в отношении зарегистрированного права:	данные отсутствуют
8	Сведения о наличии решения об изъятии объекта недвижимости для государственных и муниципальных нужд:	данные отсутствуют
9	Сведения о невозможности государственной регистрации без личного участия правообладателя или его законного представителя:	данные отсутствуют
10	Правопритязания и сведения о наличии поступивших, но не рассмотренных заявлений о проведении государственной регистрации права (перехода, прекращения права), ограничения права или обременения объекта недвижимости, сделки в отношении объекта недвижимости:	отсутствуют

		
полное наименование должности	подпись	инициалы, фамилия

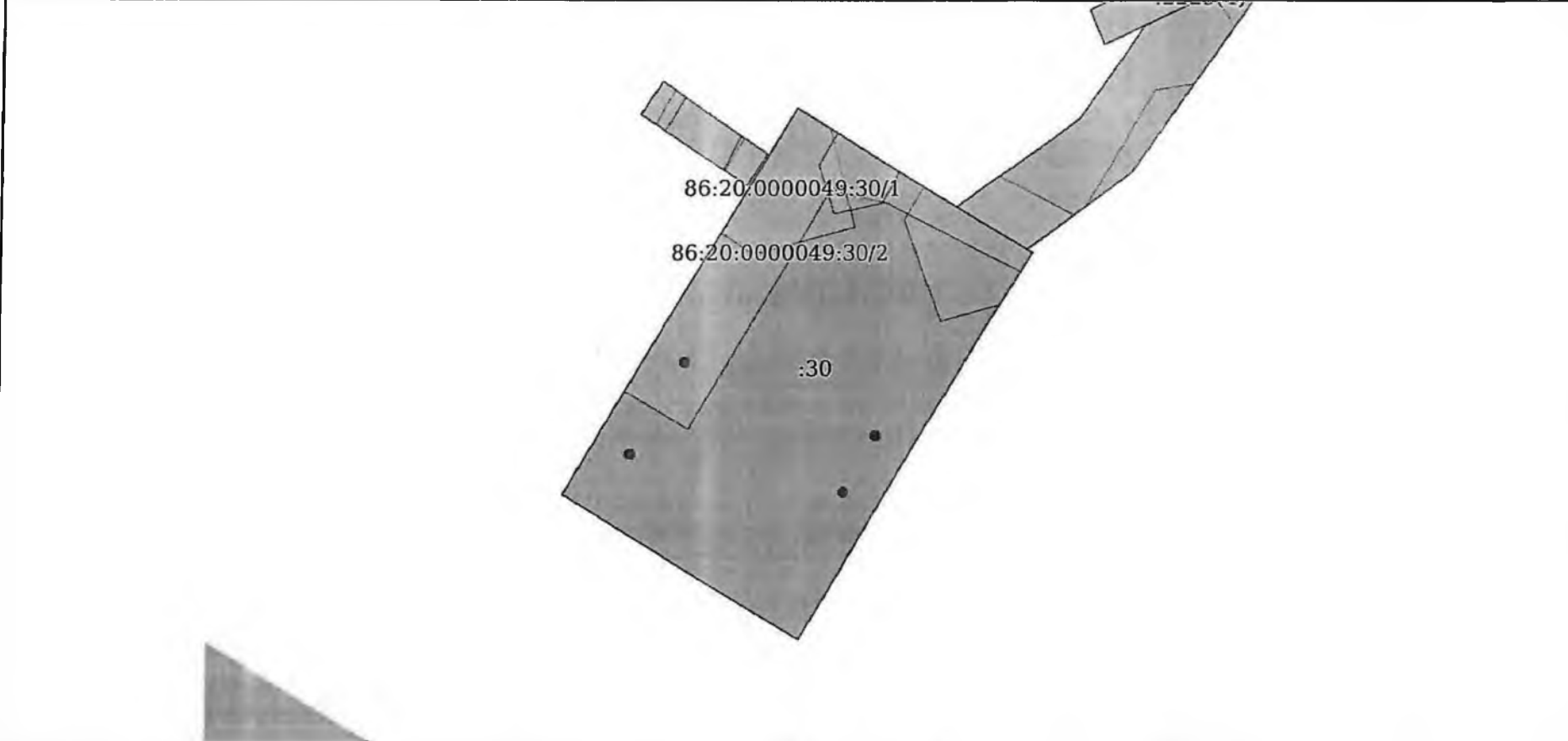
М.П.

Выписка из Единого государственного реестра недвижимости об основных характеристиках и зарегистрированных правах на объект недвижимости  
 Описание местоположения объекта недвижимости


Здание			
вид объекта недвижимости			
Лист № 1 раздела 4	Всего листов раздела 4: 1	Всего разделов: 3	Всего листов выписки: 4

23 марта 2021г.  
 Кадастровый номер: 86:20:0000049:99

Схема расположения объекта недвижимости (части объекта недвижимости) на земельном участке(ах)



Масштаб 1:40 | Условные обозначения:

	 подпись М.П.	инициалы, фамилия
--	--	-------------------

полное наименование должности

Управление Федеральной службы государственной регистрации, кадастра и картографии по Ханты-Мансийскому автономному округу-Югре  
полное наименование органа регистрации прав

Выписка из Единого государственного реестра недвижимости об основных характеристиках и зарегистрированных правах на объект недвижимости

Сведения об основных характеристиках объекта недвижимости

В Единый государственный реестр недвижимости внесены следующие сведения:

Раздел 1 Лист 1

Здание			
вид объекта недвижимости			
Лист № 1 раздела 1	Всего листов раздела 1: 1	Всего разделов: 3	Всего листов выписки: 4
23 марта 2021г.			
Кадастровый номер:	86:20:0000049:68		
Номер кадастрового квартала:	86:20:0000049		
Дата присвоения кадастрового номера:	06.07.2012		
Ранее присвоенный государственный учетный номер:	Инвентарный номер 71:118:002:000036080; Кадастровый номер 000:71:118:002:000036080; Условный номер 86:01:20:00008.028/4:0000		
Местоположение:	Ханты-Мансийский автономный округ - Югра, г. Нефтеюганск, мкр. 8-й, д. 28/4		
Площадь:	41.2		
Назначение:	Нежилое		
Наименование:	Нежилое строение ТП 6/04 кВ		
Количество этажей, в том числе подземных этажей:	1, в том числе подземных 0		
Год ввода в эксплуатацию по завершении строительства:	данные отсутствуют		
Год завершения строительства:	1979		
Кадастровая стоимость, руб:	326541.41		
Кадастровые номера иных объектов недвижимости, в пределах которых расположен объект недвижимости:	86:20:0000049:31		
Кадастровые номера помещений, машино-мест, расположенных в здании или сооружении:	данные отсутствуют		
Виды разрешенного использования:	данные отсутствуют		
Статус записи об объекте недвижимости:	Сведения об объекте недвижимости имеют статус "актуальные, ранее учтенные"		
Особые отметки:	Право (ограничение права, обременение объекта недвижимости) зарегистрировано на объект недвижимости с наименованием: нежилое строение ТП 6/0,4 кВ №8-3. Сведения, необходимые для заполнения раздела: 5 - План расположения помещения, машино-места на этаже (плане этажа), отсутствуют.		
Получатель выписки:	Индин Владимир Викторович (представитель правообладателя), Правообладатель: Нефтеюганское городское Муниципальное унитарное предприятие "Универсал Сервис", ИНН: 8604032987		

полное наименование должности	подпись	инициалы, фамилия
-------------------------------	---------	-------------------

М.П.

## Выписка из Единого государственного реестра недвижимости об основных характеристиках и зарегистрированных правах на объект недвижимости

## Сведения о зарегистрированных правах

Здание			
вид объекта недвижимости			
Лист № 1 раздела 2	Всего листов раздела 2: 2	Всего разделов: 3	Всего листов выписки: 4
23 марта 2021г.			
Кадастровый номер:		86:20:0000049:68	

1	Правообладатель (правообладатели):	1.1	Нефтеюганское городское Муниципальное унитарное предприятие "Универсал Сервис", ИНН: 8604032987, ОГРН: 1048602800476
2	Вид, номер, дата и время государственной регистрации права:	2.1	Хозяйственное ведение 86:20:0000049:68-86/049/2021-1 23.03.2021 13:13:59
3	Документы-основания	3.1	Приказ департамента имущественных и земельных отношений города Нефтеюганска о закреплении имущества на праве хозяйственного ведения за НГ МУП «Универсал сервис» от 26.09.2016 № 695-п  Акт - приема передачи основных средств на основании Постановления администрации города Нефтеюганска от 21.03.2016г. № 229-п "О реорганизации Нефтеюганского городского муниципального унитарного предприятия "Юганскгорэлектросети" от 21.03.2016
4	Сведения об осуществлении государственной регистрации сделки, права, ограничения права без необходимого в силу закона согласия третьего лица, органа:	4.1	данные отсутствуют
5	Ограничение прав и обременение объекта недвижимости:	не зарегистрировано	
1	Правообладатель (правообладатели):	1.2	Муниципальное образование город Нефтеюганск
2	Вид, номер, дата и время государственной регистрации права:	2.2	Собственность 86-72-14/032/2006-162 11.10.2006 22:00:00
4	Сведения об осуществлении государственной регистрации сделки, права, ограничения права без необходимого в силу закона согласия третьего лица, органа:	4.2	данные отсутствуют
5	Ограничение прав и обременение объекта недвижимости:	не зарегистрировано	

полное наименование должности	подпись	инициалы, фамилия
-------------------------------	---------	-------------------

М.П.

Здание		
вид объекта недвижимости		
Лист № 2 раздела 2	Всего листов раздела 2: 2	Всего разделов: 3
23 марта 2021 г.		
Кадастровый номер:	86:20:0000049:68	
6	Заявленные в судебном порядке права требования:	данные отсутствуют
7	Сведения о возражении в отношении зарегистрированного права:	данные отсутствуют
8	Сведения о наличии решения об изъятии объекта недвижимости для государственных и муниципальных нужд:	данные отсутствуют
9	Сведения о невозможности государственной регистрации без личного участия правообладателя или его законного представителя:	данные отсутствуют
10	Правопритязания и сведения о наличии поступивших, но не рассмотренных заявлений о проведении государственной регистрации права (перехода, прекращения права), ограничения права или обременения объекта недвижимости, сделки в отношении объекта недвижимости:	отсутствуют



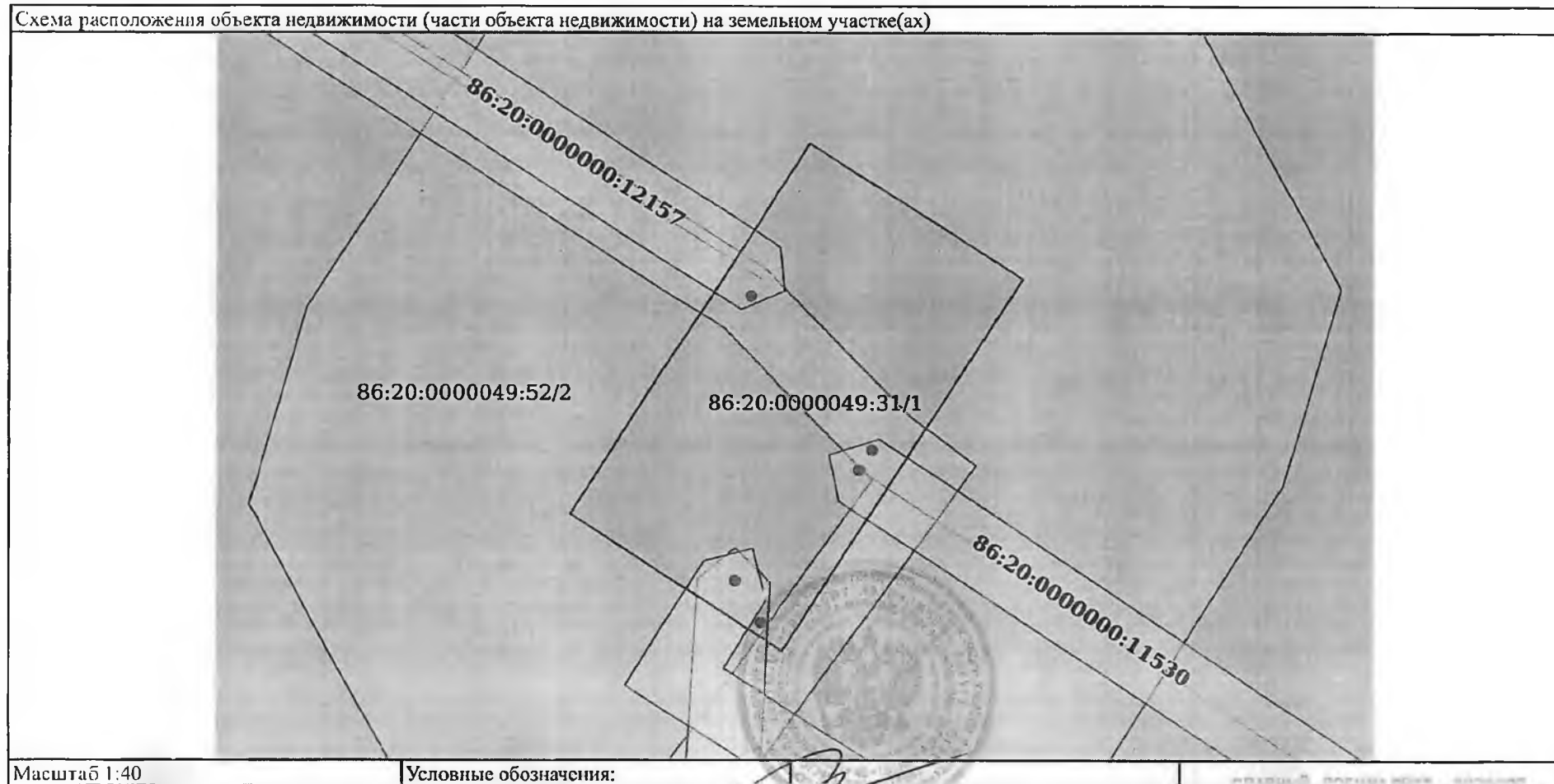
полное наименование должности	подпись	инициалы, фамилия
-------------------------------	---------	-------------------


М.П.

Выписка из Единого государственного реестра недвижимости об основных характеристиках и зарегистрированных правах на объект недвижимости

Описание местоположения объекта недвижимости

Здание			
вид объекта недвижимости			
Лист № 1 раздела 4	Всего листов раздела 4: 1	Всего разделов: 3	Всего листов выписки: 4
23 марта 2021г.			
Кадастровый номер:	86:20:0000049:68		



	 подпись	инициалы, фамилия
--	---	-------------------

М.П.

Выписка из Единого государственного реестра недвижимости об основных характеристиках и зарегистрированных правах на объект недвижимости

Сведения об основных характеристиках объекта недвижимости

В Единый государственный реестр недвижимости внесены следующие сведения:

Раздел 1 Лист 1

Сооружение			
вид объекта недвижимости			
Лист №1 Раздел 1	Всего листов раздела 1: 1	Всего разделов: 3	Всего листов выписки: 4
21 февраля 2019г.			
Кадастровый номер:	86:20:0000047:225		
Номер кадастрового квартала:	86:20:0000047		
Дата присвоения кадастрового номера:	23.08.2016		
Ранее присвоенный государственный учетный номер:	данные отсутствуют		
Адрес:	Ханты-Мансийский автономный округ - Югра, г Нефтеюганск, ул Мира, сооружение 5в/1		
Основная характеристика (для сооружения):	тип	значение	единица измерения
	площадь	0	в квадратных метрах
	площадь застройки	7.1	в квадратных метрах
Назначение:	1.1. Сооружения электроэнергетики		
Наименование:	КТПН 4-1		
Количество этажей, в том числе подземных этажей:	данные отсутствуют		
Год ввода в эксплуатацию по завершении строительства:	данные отсутствуют		
Год завершения строительства:	данные отсутствуют		
Кадастровая стоимость, руб.:	не определена		
Кадастровые номера иных объектов недвижимости, в пределах которых расположен объект недвижимости:	86:20:0000047:4		
Кадастровые номера помещений, машино-мест, расположенных в здании или сооружении:	данные отсутствуют		
Виды разрешенного использования:	данные отсутствуют		
Статус записи об объекте недвижимости:	Сведения об объекте недвижимости имеют статус "актуальные"		
Особые отметки:	Право (ограничение права, обременение объекта недвижимости) зарегистрировано на объект недвижимости с назначением: 1.1. Сооружения электроэнергетики .		
Получатель выписки:	Сенников Виталий Сергеевич (представитель правообладателя), Правообладатель: НЕФТЕЮГАНСКОЕ ГОРОДСКОЕ МУНИЦИПАЛЬНОЕ УНИТАРНОЕ ПРЕДПРИЯТИЕ "УНИВЕРСАЛ СЕРВИС", ИНН: 8604032987		

полное наименование должности	подпись	инициалы, фамилия
-------------------------------	---------	-------------------

М.П.

Выписка из Единого государственного реестра недвижимости об основных характеристиках и зарегистрированных правах на объект недвижимости  
Сведения о зарегистрированных правах

Сооружение			
вид объекта недвижимости			
Лист №1 Раздел 2	Всего листов раздела 2: 2	Всего разделов: 3	Всего листов выписки: 4
21 февраля 2019г.			
Кадастровый номер:		86:20:0000047:225	

1	Правообладатель (правообладатели):	1.1	Нефтеюганское городское муниципальное унитарное предприятие "Универсал Сервис", ИНН: 8604032987, ОГРН: 1048602800476, контактная информация: 628301, Ханты-Мансийский Автономный округ - Югра, г. Нефтеюганск, ул. Строителей, стр. 4/2
2	Вид, номер и дата государственной регистрации права:	2.1	Хозяйственное ведение 86:20:0000047:225-86/049/2019-1 21.02.2019 12:24:58
3	Документы-основания	3.1	Приказ О закреплении имущества на праве хозяйственного ведения за НГ МУП «Универсал сервис», № 695-П, Выдан 26.09.2016  Акт приема-передачи, Выдан 21.03.2016
4	Ограничение прав и обременение объекта недвижимости:	не зарегистрировано	
1	Правообладатель (правообладатели):	1.2	Муниципальное образование город Нефтеюганск
2	Вид, номер и дата государственной регистрации права:	2.2	Собственность 86-86/004-86/004/023/2016-344/1 19.09.2016 16:50:03
3	Документы-основания	3.2	Решение Нефтеюганской городской Думы "Об утверждении реестра", № 240, Выдан 30.04.1998  Постановление ВС РФ "О разграничении государственной собственности в Российской Федерации на федеральную собственность, государственную собственность республик в составе Российской Федерации, краев, областей, автономной области, автономных округов..", № 3020-1, Выдан 27.12.1991
4	Ограничение прав и обременение объекта недвижимости:	не зарегистрировано	

полное наименование должности	подпись	инициалы, фамилия
-------------------------------	---------	-------------------

М.П.

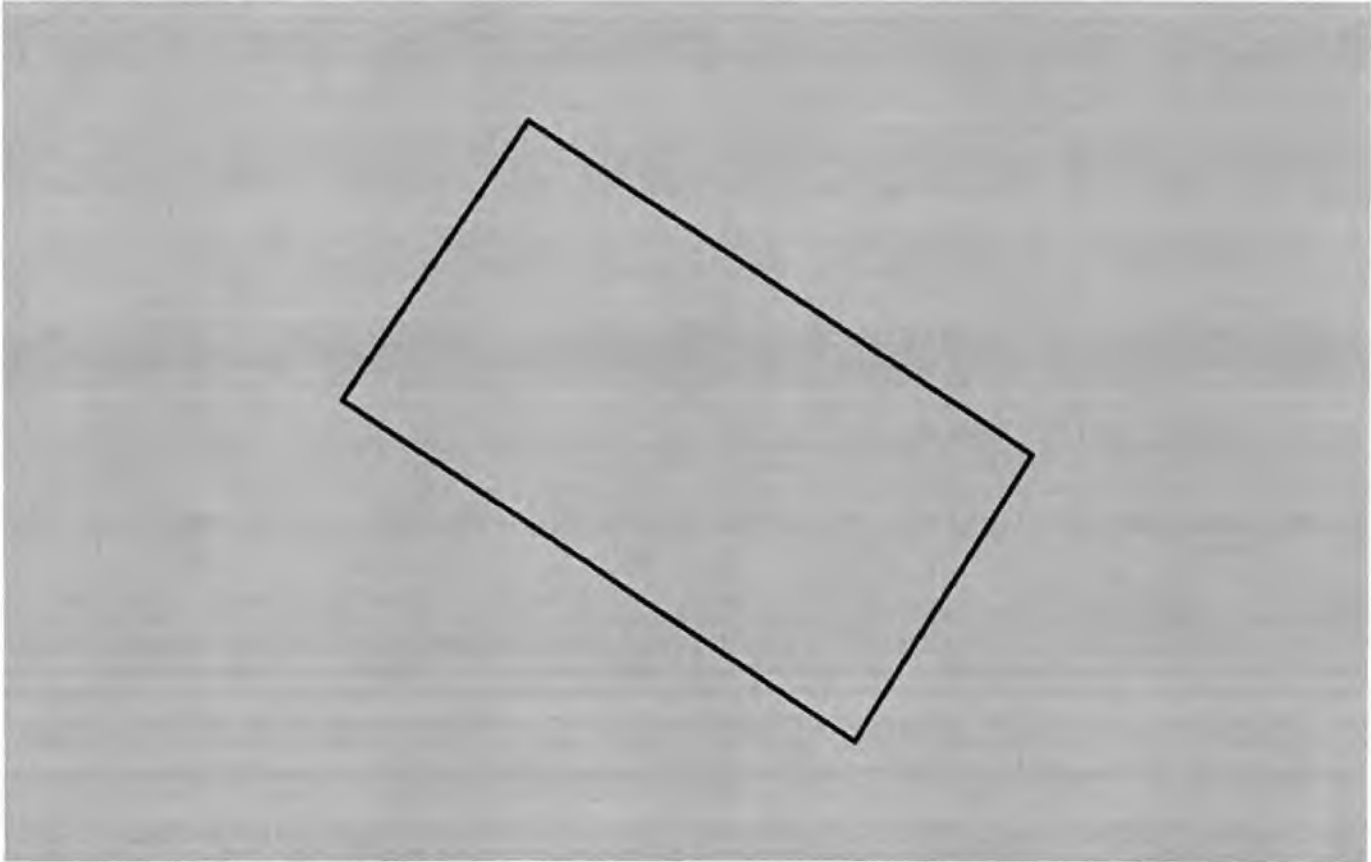


Сооружение			
вид объекта недвижимости			
Лист №2 Раздел 2	Всего листов раздела 2: 2	Всего разделов: 3	Всего листов выписки: 4
21 февраля 2019г.			
Кадастровый номер:		86:20:0000047:225	
5	Сведения о наличии решения об изъятии объекта недвижимости для государственных и муниципальных нужд:	данные отсутствуют	
6	Сведения об осуществлении государственной регистрации сделки, права, ограничения права без необходимого в силу закона согласия третьего лица, органа:	данные отсутствуют	

полное наименование должности	подпись	инициалы, фамилия

М.П.

Выписка из Единого государственного реестра недвижимости об основных характеристиках и зарегистрированных правах на объект недвижимости  
Описание местоположения объекта недвижимости

Сооружение			
вид объекта недвижимости			
Лист №1 Раздел 4	Всего листов раздела 4: 1	Всего разделов: 3	Всего листов выписки: 4
21 февраля 2019г.			
Кадастровый номер:		86:20:0000047:225	
План (чертеж, схема) объекта недвижимости			
			
Масштаб 1:40	Условные обозначения:		
полное наименование должности	подпись	инициалы, фамилия	

М.П.

Управление Федеральной службы государственной регистрации, кадастра и картографии по Ханты-Мансийскому автономному округу-Югре  
полное наименование органа регистрации прав

Выписка из Единого государственного реестра недвижимости об основных характеристиках и зарегистрированных правах на объект недвижимости

Сведения об основных характеристиках объекта недвижимости

В Единый государственный реестр недвижимости внесены следующие сведения:

Раздел 1 Лист 1

Сооружение			
вид объекта недвижимости			
Лист №1	Раздел 1	Всего листов раздела 1: 1	Всего листов выписки: 4
15 марта 2018г.			
Кадастровый номер:	86:20:0000044:2487		
Номер кадастрового квартала:	86:20:0000044		
Дата присвоения кадастрового номера:	19.04.2016		
Ранее присвоенный государственный учетный номер:	данные отсутствуют		
Адрес:	Ханты-Мансийский автономный округ - Югра, г Нефтеюганск, мкр 9-й, сооружение КЛ-9		
Основная характеристика (для сооружения):	тип	значение	единица измерения
	протяженность	372	в метрах
Назначение:	сооружения электроэнергетики		
Наименование:	КЛ-6кВ от ТП-9-3 до ТП-9-5		
Количество этажей, в том числе подземных этажей:	данные отсутствуют		
Год ввода в эксплуатацию по завершении строительства:	данные отсутствуют		
Год завершения строительства:	1980		
Кадастровая стоимость, руб.:	не определена		
Кадастровые номера иных объектов недвижимости, в пределах которых расположен объект недвижимости:	86:20:0000044:35, 86:20:0000044:37, 86:20:0000044:40, 86:20:0000044:44, 86:20:0000044:54		
Кадастровые номера помещений, машино-мест, расположенных в здании или сооружении:	данные отсутствуют		
Виды разрешенного использования:	данные отсутствуют		
Статус записи об объекте недвижимости:	Сведения об объекте недвижимости имеют статус "актуальные"		
Особые отметки:	данные отсутствуют		
Получатель выписки:	Агзамов Ринад Фасхатдинович (представитель правообладателя), Правообладатель: НЕФТЕЮГАНСКОЕ ГОРОДСКОЕ МУНИЦИПАЛЬНОЕ УНИТАРНОЕ ПРЕДПРИЯТИЕ "УНИВЕРСАЛ СЕРВИС", ИНН: 8604032987		

полное наименование должности	подпись	инициалы, фамилия
-------------------------------	---------	-------------------

М.П.

Выписка из Единого государственного реестра недвижимости об основных характеристиках и зарегистрированных правах на объект недвижимости  
Сведения о зарегистрированных правах

Сооружение			
вид объекта недвижимости			
Лист №1	Раздел 2	Всего листов раздела 2: 2	Всего разделов: 3
		Всего листов выписки: 4	
15 марта 2018г.			
Кадастровый номер:		86:20:0000044:2487	

1	Правообладатель (правообладатели):	1.1	Нефтеюганское городское муниципальное унитарное предприятие «Универсал Сервис», ИНН: 8604032987, ОГРН: 1048602800476
2	Вид, номер и дата государственной регистрации права:	2.1	Хозяйственное ведение 86:20:0000044:2487-86/049/2018-1 15.03.2018 18:46:52
3	Документы-основания	3.1	Приказ "О закреплении имущества на праве хозяйственного ведения за НГ МУП «Универсал сервис», № 695-п, Выдан 26.09.2016 Администрация города Нефтеюганск Ханты-Мансийского автономного округа – Югры  Акт-приема передачи основных средств, Выдан 21.03.2016 Администрация города Нефтеюганск Ханты-Мансийского автономного округа – Югры
4	Ограничение прав и обременение объекта недвижимости:	не зарегистрировано	
1	Правообладатель (правообладатели):	1.2	Муниципальное образование город Нефтеюганск
2	Вид, номер и дата государственной регистрации права:	2.2	Собственность 86-86/004-86/004/013/2016-689/1 23.05.2016 09:27:16
3	Документы-основания	3.2	Решение Нефтеюганской городской Думы "Об утверждении реестра", № 240, Выдан 30.04.1998  Постановление ВС РФ "О разграничении государственной собственности в Российской Федерации на федеральную собственность, государственную собственность республик в составе Российской Федерации, краев, областей, автономной области, автономных округов..", № 3020-1, Выдан 27.12.1991
4	Ограничение прав и обременение объекта недвижимости:	не зарегистрировано	

полное наименование должности	подпись	инициалы, фамилия
-------------------------------	---------	-------------------

М.П.

Сооружение			
вид объекта недвижимости			
Лист №2 Раздел 2	Всего листов раздела 2: 2	Всего разделов: 3	Всего листов выписки: 4
15 марта 2018г.			
Кадастровый номер:		86:20:0000044:2487	
5	Сведения о наличии решения об изъятии объекта недвижимости для государственных и муниципальных нужд:	данные отсутствуют	
6	Сведения об осуществлении государственной регистрации сделки, права, ограничения права без необходимого в силу закона согласия третьего лица, органа:	данные отсутствуют	

полное наименование должности	подпись	инициалы, фамилия

М.П.

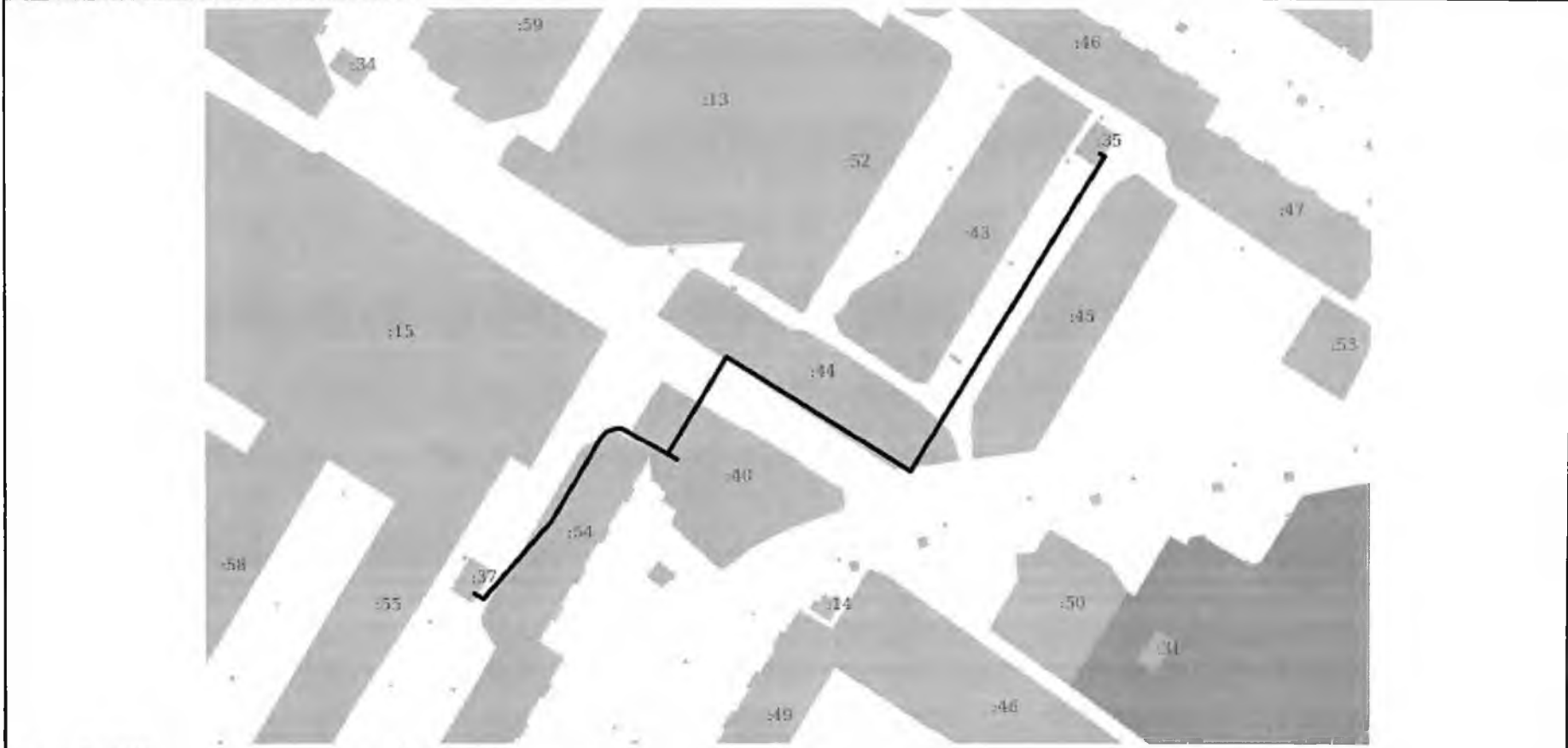
Выписка из Единого государственного реестра недвижимости об основных характеристиках и зарегистрированных правах на объект недвижимости

Описание местоположения объекта недвижимости

Сооружение			
вид объекта недвижимости			
Лист №1 Раздел 4	Всего листов раздела 4: 1	Всего разделов: 3	Всего листов выписки: 4

15 марта 2018г.	
Кадастровый номер:	86:20:0000044:2487

План (чертеж, схема) объекта недвижимости



Масштаб 1:2000	Условные обозначения:	
----------------	-----------------------	--

полное наименование должности	подпись	инициалы, фамилия

М.П.

Управление Федеральной службы государственной регистрации, кадастра и картографии по Ханты-Мансийскому автономному округу-Югре  
полное наименование органа регистрации прав

Выписка из Единого государственного реестра недвижимости об основных характеристиках и зарегистрированных правах на объект недвижимости

Сведения об основных характеристиках объекта недвижимости

В Единый государственный реестр недвижимости внесены следующие сведения:

Раздел 1 Лист 1

Сооружение			
вид объекта недвижимости			
Лист №1 Раздел 1	Всего листов раздела 1: 1	Всего разделов: 3	Всего листов выписки: 3
13 марта 2018г.			
Кадастровый номер:	86:20:0000044:2488		
Номер кадастрового квартала:	86:20:0000044		
Дата присвоения кадастрового номера:	19.04.2016		
Ранее присвоенный государственный учетный номер:	данные отсутствуют		
Адрес:	Ханты-Мансийский автономный округ - Югра, г Нефтеюганск, мкр 9-й, сооружение КЛ-8		
Основная характеристика (для сооружения):	тип	значение	единица измерения
	протяженность	350	в метрах
Назначение:	1.1. сооружения электроэнергетики		
Наименование:	КЛ-6кВ от ТП 9-2 до ТП 9-3		
Количество этажей, в том числе подземных этажей:	данные отсутствуют		
Год ввода в эксплуатацию по завершении строительства:	данные отсутствуют		
Год завершения строительства:	1980		
Кадастровая стоимость, руб.:	не определена		
Кадастровые номера иных объектов недвижимости, в пределах которых расположен объект недвижимости:	86:20:0000044:13, 86:20:0000044:34, 86:20:0000044:35, 86:20:0000044:43, 86:20:0000044:52, 86:20:0000044:59		
Кадастровые номера помещений, машино-мест, расположенных в здании или сооружении:	данные отсутствуют		
Виды разрешенного использования:	данные отсутствуют		
Статус записи об объекте недвижимости:	Сведения об объекте недвижимости имеют статус "актуальные"		
Особые отметки:	Право (ограничение права, обременение объекта недвижимости) зарегистрировано на объект недвижимости с назначением: сооружение электроэнергетики .		
Получатель выписки:	Агзамов Ринад Фасхатдинович (представитель правообладателя), Правообладатель: НЕФТЕЮГАНСКОЕ ГОРОДСКОЕ МУНИЦИПАЛЬНОЕ УНИТАРНОЕ ПРЕДПРИЯТИЕ "УНИВЕРСАЛ СЕРВИС", ИНН: 8604032987		

полное наименование должности	подпись	инициалы, фамилия
-------------------------------	---------	-------------------

М.П.

Выписка из Единого государственного реестра недвижимости об основных характеристиках и зарегистрированных правах на объект недвижимости  
Сведения о зарегистрированных правах

Сооружение			
вид объекта недвижимости			
Лист №1 Раздел 2	Всего листов раздела 2: 1	Всего разделов: 3	Всего листов выписки: 3
13 марта 2018г.			
Кадастровый номер:		86:20:0000044:2488	

1	Правообладатель (правообладатели):	1.1	Муниципальное образование город Нефтеюганск
2	Вид, номер и дата государственной регистрации права:	2.1	Собственность 86-86/004-86/004/013/2016-688/1 23.05.2016 14:33:03
3	Документы-основания	3.1	Решение Нефтеюганской городской Думы "Об утверждении реестра", № 240, Выдан 30.04.1998  Постановление ВС РФ "О разграничении государственной собственности в Российской Федерации на федеральную собственность, государственную собственность республик в составе Российской Федерации, краев, областей, автономной области, автономных округов..", № 3020-1, Выдан 27.12.1991
4	Ограничение прав и обременение объекта недвижимости:	не зарегистрировано	
5	Сведения о наличии решения об изъятии объекта недвижимости для государственных и муниципальных нужд:	данные отсутствуют	
6	Сведения об осуществлении государственной регистрации сделки, права, ограничения права без необходимого в силу закона согласия третьего лица, органа:	данные отсутствуют	

полное наименование должности	подпись	инициалы, фамилия

М.П.



Выписка из Единого государственного реестра недвижимости об основных характеристиках и зарегистрированных правах на объект недвижимости

Описание местоположения объекта недвижимости

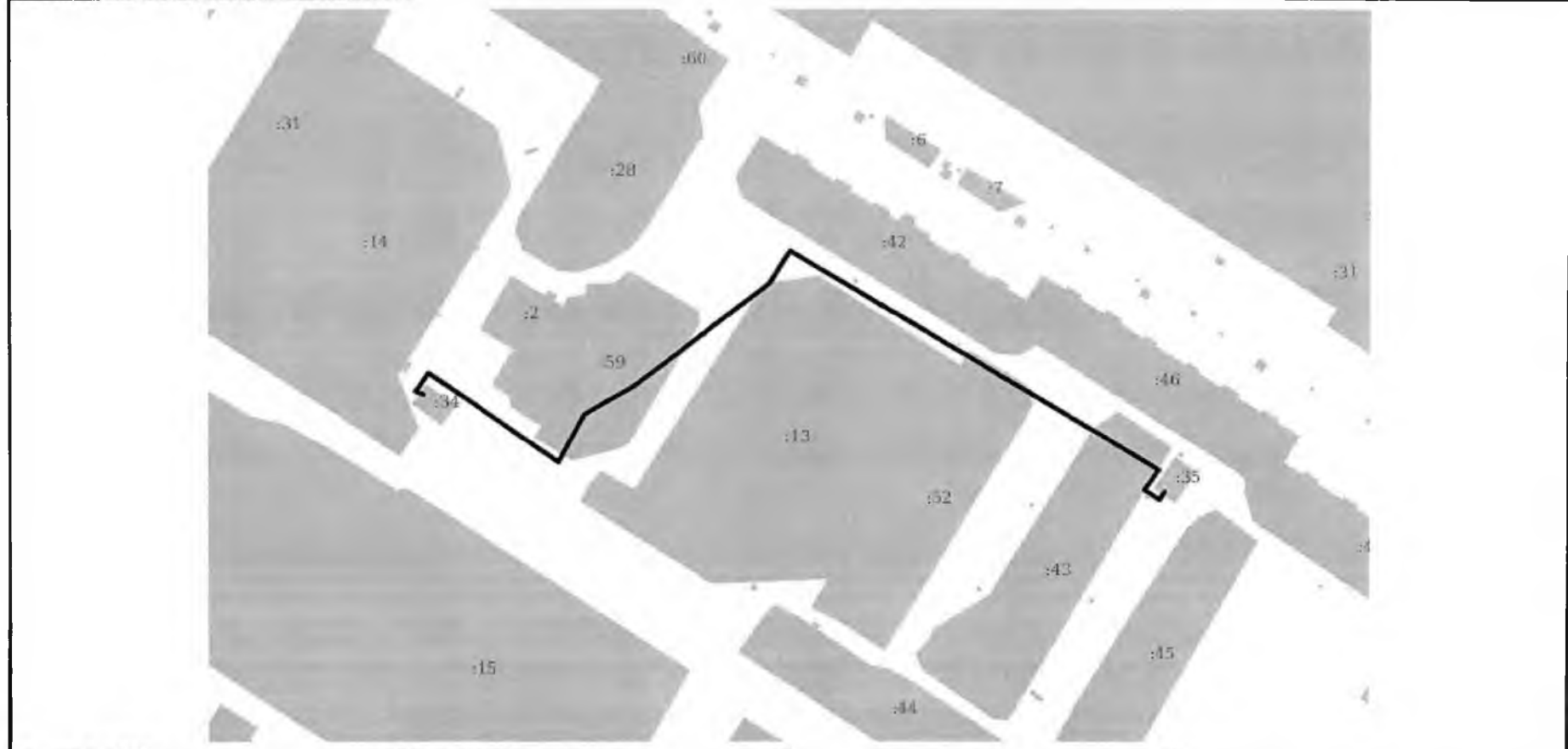
Сооружение			
вид объекта недвижимости			

Лист №1 Раздел 4	Всего листов раздела 4: 1	Всего разделов: 3	Всего листов выписки: 3
------------------	---------------------------	-------------------	-------------------------

13 марта 2018г.

Кадастровый номер: 86:20:0000044:2488

План (чертеж, схема) объекта недвижимости



Масштаб 1:2000      Условные обозначения:

полное наименование должности	подпись	инициалы, фамилия

М.П.

Выписка из Единого государственного реестра недвижимости об основных характеристиках и зарегистрированных правах на объект недвижимости

Сведения об основных характеристиках объекта недвижимости

В Единый государственный реестр недвижимости внесены следующие сведения:

Раздел 1 Лист 1

Сооружение			
вид объекта недвижимости			
Лист №1	Раздел 1	Всего листов раздела 1: 1	Всего листов выписки: 4
26 февраля 2019г.			
Кадастровый номер:	86:20:0000073:4093		
Номер кадастрового квартала:	86:20:0000073		
Дата присвоения кадастрового номера:	29.12.2016		
Ранее присвоенный государственный учетный номер:	данные отсутствуют		
Адрес:	Ханты-Мансийский автономный округ - Югра, г Нефтеюганск, мкр 13-й		
Основная характеристика (для сооружения):	тип	значение	единица измерения
	протяженность	327	в метрах
Назначение:	1.1. Сооружения электроэнергетики		
Наименование:	КЛ-6 кВ от ТП-13-2 до ТП-13-6		
Количество этажей, в том числе подземных этажей:	данные отсутствуют		
Год ввода в эксплуатацию по завершении строительства:	данные отсутствуют		
Год завершения строительства:	данные отсутствуют		
Кадастровая стоимость, руб.:	не определена		
Кадастровые номера иных объектов недвижимости, в пределах которых расположен объект недвижимости:	86:20:0000073:15, 86:20:0000073:20, 86:20:0000073:23, 86:20:0000073:33, 86:20:0000073:49, 86:20:0000073:51, 86:20:0000073:94		
Кадастровые номера помещений, машино-мест, расположенных в здании или сооружении:	данные отсутствуют		
Виды разрешенного использования:	данные отсутствуют		
Статус записи об объекте недвижимости:	Сведения об объекте недвижимости имеют статус "актуальные"		
Особые отметки:	Право (ограничение права, обременение объекта недвижимости) зарегистрировано на объект недвижимости с основной характеристикой: площадь 0 кв.м; назначением: 1.1. Сооружения электроэнергетики .		
Получатель выписки:	Сенников Виталий Сергеевич (представитель правообладателя), Правообладатель: НЕФТЕЮГАНСКОЕ ГОРОДСКОЕ МУНИЦИПАЛЬНОЕ УНИТАРНОЕ ПРЕДПРИЯТИЕ "УНИВЕРСАЛ СЕРВИС", ИНН: 8604032987		

полное наименование должности	подпись	инициалы, фамилия
-------------------------------	---------	-------------------

М.П.

Выписка из Единого государственного реестра недвижимости об основных характеристиках и зарегистрированных правах на объект недвижимости  
Сведения о зарегистрированных правах

Сооружение			
вид объекта недвижимости			
Лист №1	Раздел 2	Всего листов раздела 2: 2	Всего разделов: 3
			Всего листов выписки: 4
26 февраля 2019г.			
Кадастровый номер:		86:20:0000073:4093	

1	Правообладатель (правообладатели):	1.1	Нефтеюганское городское муниципальное унитарное предприятие "Универсал Сервис", ИНН: 8604032987, ОГРН: 1048602800476, контактная информация: 628301, Ханты-Мансийский Автономный округ - Югра, г. Нефтеюганск, ул. Строителей, стр. 4/2
2	Вид, номер и дата государственной регистрации права:	2.1	Хозяйственное ведение 86:20:0000073:4093-86/049/2019-2 26.02.2019 13:41:50
3	Документы-основания	3.1	Приказ О закреплении имущества на праве хозяйственного ведения за НГ МУП «Универсал сервис», № 695-п, Выдан 26.09.2016 ДИО администрации г.Нефтеюганска Акт приема-передачи, Выдан 21.03.2016 Администрация г.Нефтеюганска
4	Ограничение прав и обременение объекта недвижимости:	не зарегистрировано	
1	Правообладатель (правообладатели):	1.2	Муниципальное образование город Нефтеюганск
2	Вид, номер и дата государственной регистрации права:	2.2	Собственность 86:20:0000073:4093-86/004/2017-1 09.03.2017 19:34:08
3	Документы-основания	3.2	Решение Нефтеюганской городской Думы "Об утверждении реестра", № 240, Выдан 30.04.1998 Постановление ВС РФ "О разграничении государственной собственности в Российской Федерации на федеральную собственность, государственную собственность республик в составе Российской Федерации, краев, областей, автономной области, автономных округов..", № 3020-1, Выдан 27.12.1991
4	Ограничение прав и обременение объекта недвижимости:	не зарегистрировано	

полное наименование должности	подпись	инициалы, фамилия
-------------------------------	---------	-------------------

М.П.

Сооружение			
вид объекта недвижимости			
Лист №2 Раздел 2	Всего листов раздела 2: 2	Всего разделов: 3	Всего листов выписки: 4
26 февраля 2019г.			
Кадастровый номер:		86:20:0000073:4093	
5	Сведения о наличии решения об изъятии объекта недвижимости для государственных и муниципальных нужд:	данные отсутствуют	
6	Сведения об осуществлении государственной регистрации сделки, права, ограничения права без необходимого в силу закона согласия третьего лица, органа:	данные отсутствуют	

полное наименование должности	подпись	инициалы, фамилия

М.П.

Выписка из Единого государственного реестра недвижимости об основных характеристиках и зарегистрированных правах на объект недвижимости

Описание местоположения объекта недвижимости

Сооружение			
вид объекта недвижимости			
Лист №1 Раздел 4	Всего листов раздела 4: 1	Всего разделов: 3	Всего листов выписки: 4
26 февраля 2019г.			
Кадастровый номер:		86:20:0000073:4093	
План (чертеж, схема) объекта недвижимости			
Масштаб 1:2000		Условные обозначения:	
полное наименование должности	подпись	инициалы, фамилия	

М.П.

Выписка из Единого государственного реестра недвижимости об основных характеристиках и зарегистрированных правах на объект недвижимости

Сведения об основных характеристиках объекта недвижимости

В Единый государственный реестр недвижимости внесены следующие сведения:

Раздел 1 Лист 1

Сооружение			
вид объекта недвижимости			
Лист №1	Раздел 1	Всего листов раздела 1: 1	Всего листов выписки: 4
28 февраля 2019г.			
Кадастровый номер:	86:20:0000041:2526		
Номер кадастрового квартала:	86:20:0000041		
Дата присвоения кадастрового номера:	27.12.2016		
Ранее присвоенный государственный учетный номер:	данные отсутствуют		
Адрес:	Ханты-Мансийский автономный округ - Югра, г Нефтеюганск, мкр 10-й		
Основная характеристика (для сооружения):	тип	значение	единица измерения
	протяженность	255	в метрах
Назначение:	1.1. Сооружения электроэнергетики		
Наименование:	КЛ-6 кВ от ТП-10-4 до ТП-10-5		
Количество этажей, в том числе подземных этажей:	данные отсутствуют		
Год ввода в эксплуатацию по завершении строительства:	данные отсутствуют		
Год завершения строительства:	данные отсутствуют		
Кадастровая стоимость, руб.:	не определена		
Кадастровые номера иных объектов недвижимости, в пределах которых расположен объект недвижимости:	86:20:0000041:12, 86:20:0000041:29, 86:20:0000041:30, 86:20:0000041:49		
Кадастровые номера помещений, машино-мест, расположенных в здании или сооружении:	данные отсутствуют		
Виды разрешенного использования:	данные отсутствуют		
Статус записи об объекте недвижимости:	Сведения об объекте недвижимости имеют статус "актуальные"		
Особые отметки:	Право (ограничение права, обременение объекта недвижимости) зарегистрировано на объект недвижимости с основной характеристикой: площадь 0 кв.м; назначением: 1.1. Сооружения электроэнергетики .		
Получатель выписки:	Сенников Виталий Сергеевич (представитель правообладателя), Правообладатель: НЕФТЕЮГАНСКОЕ ГОРОДСКОЕ МУНИЦИПАЛЬНОЕ УНИТАРНОЕ ПРЕДПРИЯТИЕ "УНИВЕРСАЛ СЕРВИС", ИНН: 8604032987		

полное наименование должности	подпись	инициалы, фамилия
-------------------------------	---------	-------------------

М.П.

Выписка из Единого государственного реестра недвижимости об основных характеристиках и зарегистрированных правах на объект недвижимости  
Сведения о зарегистрированных правах

Сооружение			
вид объекта недвижимости			
Лист №1 Раздел 2	Всего листов раздела 2: 2	Всего разделов: 3	Всего листов выписки: 4
28 февраля 2019г.			
Кадастровый номер:		86:20:0000041:2526	

1	Правообладатель (правообладатели):	1.1	Нефтеюганское городское муниципальное унитарное предприятие "Универсал Сервис", ИНН: 8604032987, ОГРН: 1048602800476, контактная информация: 628301, Ханты-Мансийский Автономный округ - Югра, г. Нефтеюганск, ул. Строителей, стр. 4/2
2	Вид, номер и дата государственной регистрации права:	2.1	Хозяйственное ведение 86:20:0000041:2526-86/049/2019-2 28.02.2019 08:17:54
3	Документы-основания	3.1	Приказ О закреплении имущества на праве хозяйственного ведения за НГ МУП «Универсал сервис», № 695-п, Выдан 26.09.2016 ДИО администрации г.Нефтеюганска Акт приема-передачи, Выдан 21.03.2016 администрация г.Нефтеюганска
4	Ограничение прав и обременение объекта недвижимости:	не зарегистрировано	
1	Правообладатель (правообладатели):	1.2	Муниципальное образование город Нефтеюганск
2	Вид, номер и дата государственной регистрации права:	2.2	Собственность 86:20:0000041:2526-86/004/2017-1 09.03.2017 19:29:34
3	Документы-основания	3.2	Решение Нефтеюганской городской Думы "Об утверждении реестра", № 240, Выдан 30.04.1998 Постановление ВС РФ "О разграничении государственной собственности в Российской Федерации на федеральную собственность, государственную собственность республик в составе Российской Федерации, краев, областей, автономной области, автономных округов..", № 3020-1, Выдан 27.12.1991
4	Ограничение прав и обременение объекта недвижимости:	не зарегистрировано	

полное наименование должности	подпись	инициалы, фамилия
-------------------------------	---------	-------------------

М.П.

Сооружение			
вид объекта недвижимости			
Лист №2 Раздел 2	Всего листов раздела 2: 2	Всего разделов: 3	Всего листов выписки: 4
28 февраля 2019г.			
Кадастровый номер:		86:20:0000041:2526	
5	Сведения о наличии решения об изъятии объекта недвижимости для государственных и муниципальных нужд:	данные отсутствуют	
6	Сведения об осуществлении государственной регистрации сделки, права, ограничения права без необходимого в силу закона согласия третьего лица, органа:	данные отсутствуют	

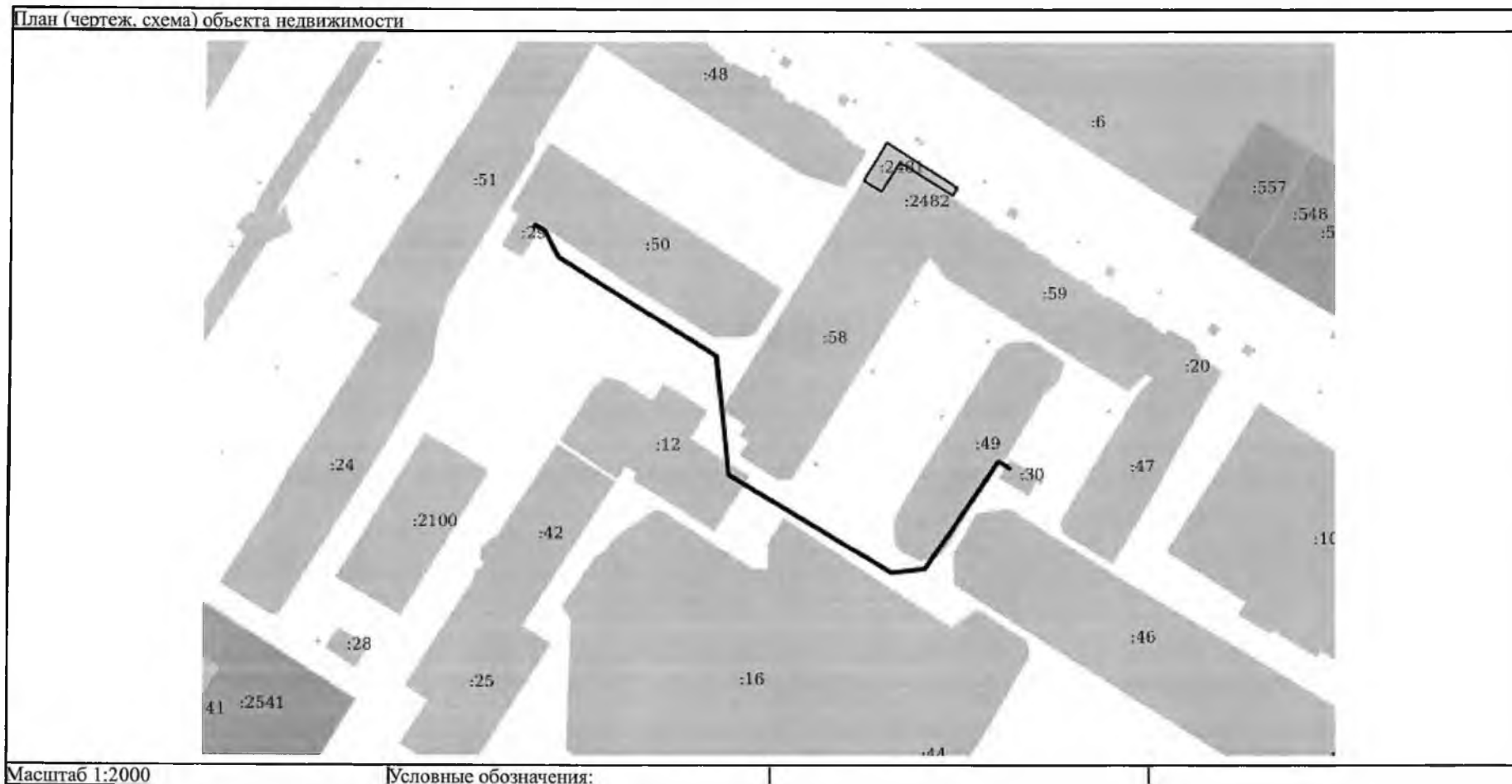
полное наименование должности	подпись	инициалы, фамилия

М.П.



Выписка из Единого государственного реестра недвижимости об основных характеристиках и зарегистрированных правах на объект недвижимости  
Описание местоположения объекта недвижимости

Сооружение			
вид объекта недвижимости			
Лист №1 Раздел 4	Всего листов раздела 4: 1	Всего разделов: 3	Всего листов выписки: 4
28 февраля 2019г.			
Кадастровый номер:		86:20:0000041:2526	



полное наименование должности	подпись	инициалы, фамилия
-------------------------------	---------	-------------------

М.П.

Межмуниципальный отдел по городу Нефтеюганск и городу Пыть-Ях Управления Федеральной службы государственной регистрации, кадастра и картографии по Ханты-Мансийскому автономному округу - Югре  
полное наименование органа регистрации прав

Выписка из Единого государственного реестра недвижимости об основных характеристиках и зарегистрированных правах на объект недвижимости

Сведения об основных характеристиках объекта недвижимости

В Единый государственный реестр недвижимости внесены следующие сведения:

Раздел 1 Лист 1

Сооружение			
вид объекта недвижимости			
Лист №1 Раздел 1	Всего листов раздела 1: 1	Всего разделов: 3	Всего листов выписки: 4
5 апреля 2019г.			
Кадастровый номер:	86:20:0000000:11531		
Номер кадастрового квартала:	86:20:0000000		
Дата присвоения кадастрового номера:	27.12.2016		
Ранее присвоенный государственный учетный номер:	данные отсутствуют		
Адрес:	Ханты-Мансийский автономный округ - Югра, г Нефтеюганск, мкр 7-й, мкр 8-й		
Основная характеристика (для сооружения):	тип	значение	единица измерения
	протяженность	892	в метрах
Назначение:	1.1. Сооружения электроэнергетики		
Наименование:	КЛ-6 кВ от ТП-7-11 до РП-8		
Количество этажей, в том числе подземных этажей:	данные отсутствуют		
Год ввода в эксплуатацию по завершении строительства:	данные отсутствуют		
Год завершения строительства:	данные отсутствуют		
Кадастровая стоимость, руб.:	не определена		
Кадастровые номера иных объектов недвижимости, в пределах которых расположен объект недвижимости:	86:20:0000049:33, 86:20:0000056:113, 86:20:0000056:17, 86:20:0000056:2086, 86:20:0000056:2098, 86:20:0000056:6, 86:20:0000056:77, 86:20:0000056:94		
Кадастровые номера помещений, машино-мест, расположенных в здании или сооружении:	данные отсутствуют		
Виды разрешенного использования:	данные отсутствуют		
Статус записи об объекте недвижимости:	Сведения об объекте недвижимости имеют статус "актуальные"		
Особые отметки:	данные отсутствуют		
Получатель выписки:	Сенников Виталий Сергеевич (представитель правообладателя), Правообладатель: НЕФТЕЮГАНСКОЕ ГОРОДСКОЕ МУНИЦИПАЛЬНОЕ УНИТАРНОЕ ПРЕДПРИЯТИЕ "УНИВЕРСАЛ СЕРВИС", ИНН: 8604032987		

полное наименование должности	подпись	инициалы, фамилия
-------------------------------	---------	-------------------

М.П.

Выписка из Единого государственного реестра недвижимости об основных характеристиках и зарегистрированных правах на объект недвижимости  
Сведения о зарегистрированных правах

Сооружение			
вид объекта недвижимости			
Лист №1 Раздел 2	Всего листов раздела 2: 2	Всего разделов: 3	Всего листов выписки: 4
5 апреля 2019г.			
Кадастровый номер:		86:20:0000000:11531	

1	Правообладатель (правообладатели):	1.1	НЕФТЕЮГАНСКОЕ ГОРОДСКОЕ МУНИЦИПАЛЬНОЕ УНИТАРНОЕ ПРЕДПРИЯТИЕ "УНИВЕРСАЛ СЕРВИС", ИНН: 8604032987, ОГРН: 1048602800476, контактная информация: 628301 ХАНТЫ-МАНСИЙСКИЙ АВТОНОМНЫЙ ОКРУГ - ЮГРА АВТОНОМНЫЙ ОКРУГ ГОРОД НЕФТЕЮГАНСК УЛИЦА СТРОИТЕЛЕЙ ЗДАНИЕ 4 ПОМЕЩЕНИЕ 2
2	Вид, номер и дата государственной регистрации права:	2.1	Хозяйственное ведение 86:20:0000000:11531-86/136/2019-2 05.04.2019 10:50:39
3	Документы-основания	3.1	Приказ О закреплении имущества на праве хозяйственного ведения за НГ МУП «Универсал сервис», № 695-п, Выдан 26.09.2016 ДИО администрации г.Нефтеюганска  Акт приема-передачи, № б/н, стр. 29 п.559, Выдан 21.03.2016 администрация г.Нефтеюганска  Постановление О реорганизации Нефтеюганского городского муниципального унитарного предприятия «Юганскгорэлктросеги», № 229-п, Выдан 21.03.2016 МО г.Нефтеюганска
4	Ограничение прав и обременение объекта недвижимости:	не зарегистрировано	
1	Правообладатель (правообладатели):	1.2	Муниципальное образование город Нефтеюганск
2	Вид, номер и дата государственной регистрации права:	2.2	Собственность 86:20:0000000:11531-86/004/2017-1 02.03.2017 16:20:59
3	Документы-основания	3.2	Решение Нефтеюганской городской Думы "Об утверждении реестра", № 240, Выдан 30.04.1998  Постановление ВС РФ "О разграничении государственной собственности в Российской Федерации на федеральную собственность, государственную собственность республик в составе Российской Федерации, краев, областей, автономной области, автономных округов..", № 3020-1, Выдан 27.12.1991
4	Ограничение прав и обременение объекта недвижимости:	не зарегистрировано	

полное наименование должности	подпись	инициалы, фамилия
-------------------------------	---------	-------------------

М.П.

Сооружение			
вид объекта недвижимости			
Лист №2 Раздел 2	Всего листов раздела 2: 2	Всего разделов: 3	Всего листов выписки: 4
5 апреля 2019г.			
Кадастровый номер:		86:20:0000000:11531	
5	Сведения о наличии решения об изъятии объекта недвижимости для государственных и муниципальных нужд:	данные отсутствуют	
6	Сведения об осуществлении государственной регистрации сделки, права, ограничения права без необходимого в силу закона согласия третьего лица, органа:	данные отсутствуют	

полное наименование должности	подпись	инициалы, фамилия

М.П.

Выписка из Единого государственного реестра недвижимости об основных характеристиках и зарегистрированных правах на объект недвижимости  
 Описание местоположения объекта недвижимости

Сооружение			
вид объекта недвижимости			
Лист №1 Раздел 4	Всего листов раздела 4: 1	Всего разделов: 3	Всего листов выписки: 4
5 апреля 2019г.			
Кадастровый номер:		86:20:0000000:11531	

План (чертеж, схема) объекта недвижимости



Масштаб 1:3000	Условные обозначения:		
----------------	-----------------------	--	--

полное наименование должности	подпись	инициалы, фамилия

М.П.

Выписка из Единого государственного реестра недвижимости об основных характеристиках и зарегистрированных правах на объект недвижимости

Сведения об основных характеристиках объекта недвижимости

В Единый государственный реестр недвижимости внесены следующие сведения:

Раздел 1 Лист 1

Сооружение			
вид объекта недвижимости			
Лист №1	Раздел 1	Всего листов раздела 1: 1	Всего листов выписки: 4
9 марта 2018г.			
Кадастровый номер:	86:20:0000041:2505		
Номер кадастрового квартала:	86:20:0000041		
Дата присвоения кадастрового номера:	22.06.2015		
Ранее присвоенный государственный учетный номер:	данные отсутствуют		
Адрес:	Ханты-Мансийский автономный округ - Югра, г Нефтеюганск, мкр 10-й, сооружение КЛ-8		
Основная характеристика (для сооружения):	тип	значение	единица измерения
	протяженность	150	в метрах
Назначение:	1.1. Сооружения электроэнергетики		
Наименование:	КЛ-6 кВ от ТП 10-3 до ТП 10-5		
Количество этажей, в том числе подземных этажей:	данные отсутствуют		
Год ввода в эксплуатацию по завершении строительства:	данные отсутствуют		
Год завершения строительства:	1984		
Кадастровая стоимость, руб.:	не определена		
Кадастровые номера иных объектов недвижимости, в пределах которых расположен объект недвижимости:	86:20:0000041:28, 86:20:0000041:29, 86:20:0000041:50		
Кадастровые номера помещений, машино-мест, расположенных в здании или сооружении:	данные отсутствуют		
Виды разрешенного использования:	данные отсутствуют		
Статус записи об объекте недвижимости:	Сведения об объекте недвижимости имеют статус "актуальные"		
Особые отметки:	данные отсутствуют		
Получатель выписки:	Агзамов Ринад Фасхатдинович (представитель правообладателя), Правообладатель: НЕФТЕЮГАНСКОЕ ГОРОДСКОЕ МУНИЦИПАЛЬНОЕ УНИТАРНОЕ ПРЕДПРИЯТИЕ "УНИВЕРСАЛ СЕРВИС", ИНН: 8604032987		

полное наименование должности	подпись	инициалы, фамилия
-------------------------------	---------	-------------------

М.П.

Выписка из Единого государственного реестра недвижимости об основных характеристиках и зарегистрированных правах на объект недвижимости  
Сведения о зарегистрированных правах

Сооружение			
вид объекта недвижимости			
Лист №1 Раздел 2	Всего листов раздела 2: 2	Всего разделов: 3	Всего листов выписки: 4
9 марта 2018г.			
Кадастровый номер:		86:20:0000041:2505	

1	Правообладатель (правообладатели):	1.1	Нефтеюганское городское муниципальное унитарное предприятие "Универсал сервис", ИНН: 8604032987, ОГРН: 1048602800476
2	Вид, номер и дата государственной регистрации права:	2.1	Хозяйственное ведение 86:20:0000041:2505-86/049/2018-1 09.03.2018 15:11:59
3	Документы-основания	3.1	Приказ Департамента имущественных и земельных отношений О закреплении имущества на праве хозяйственного ведения за НГ МУП «Универсал сервис», № 695-п, Выдан 26.09.2016  Акт-приема передачи основных средств, Выдан 21.03.2016
4	Ограничение прав и обременение объекта недвижимости:	не зарегистрировано	
1	Правообладатель (правообладатели):	1.2	Муниципальное образование город Нефтеюганск
2	Вид, номер и дата государственной регистрации права:	2.2	Собственность 86-86/004-86/004/041/2015-436/1 03.11.2015 09:35:13
3	Документы-основания	3.2	Решение Нефтеюганской городской Думы "Об утверждении реестра", № 240, Выдан 30.04.1998  Постановление ВС РФ "О разграничении государственной собственности в Российской Федерации на федеральную собственность, государственную собственность республик в составе Российской Федерации, краев, областей, автономной области, автономных округов..", № 3020-1, Выдан 27.12.1991
4	Ограничение прав и обременение объекта недвижимости:	не зарегистрировано	

полное наименование должности	подпись	инициалы, фамилия

М.П.

Сооружение			
вид объекта недвижимости			
Лист №2 Раздел 2	Всего листов раздела 2: 2	Всего разделов: 3	Всего листов выписки: 4
9 марта 2018г.			
Кадастровый номер:		86:20:0000041:2505	
5	Сведения о наличии решения об изъятии объекта недвижимости для государственных и муниципальных нужд:	данные отсутствуют	
6	Сведения об осуществлении государственной регистрации сделки, права, ограничения права без необходимого в силу закона согласия третьего лица, органа:	данные отсутствуют	

полное наименование должности	подпись	инициалы, фамилия

М.П.



Выписка из Единого государственного реестра недвижимости об основных характеристиках и зарегистрированных правах на объект недвижимости

Описание местоположения объекта недвижимости

Сооружение			
вид объекта недвижимости			
Лист №1 Раздел 4	Всего листов раздела 4: 1	Всего разделов: 3	Всего листов выписки: 4
9 марта 2018г.			
Кадастровый номер:		86:20:0000041:2505	

План (чертеж, схема) объекта недвижимости



Масштаб 1:2000

Условные обозначения:

полное наименование должности	подпись	инициалы, фамилия

М.П.

Выписка из Единого государственного реестра недвижимости об основных характеристиках и зарегистрированных правах на объект недвижимости

Сведения об основных характеристиках объекта недвижимости

В Единый государственный реестр недвижимости внесены следующие сведения:

Раздел 1 Лист 1

<b>Сооружение</b>			
вид объекта недвижимости			
Лист №1	Раздел 1	Всего листов раздела 1: 1	Всего листов выписки: 4
9 марта 2018г.			
Кадастровый номер:	86:20:0000041:2506		
Номер кадастрового квартала:	86:20:0000041		
Дата присвоения кадастрового номера:	22.06.2015		
Ранее присвоенный государственный учетный номер:	данные отсутствуют		
Адрес:	Ханты-Мансийский автономный округ - Югра, г Нефтеюганск, мкр 10-й, сооружение КЛ-7		
Основная характеристика (для сооружения):	тип	значение	единица измерения
	протяженность	185	в метрах
Назначение:	1.1. Сооружения электроэнергетики		
Наименование:	КЛ-6 кВ от ТП 10-2 до ТП 10-4		
Количество этажей, в том числе подземных этажей:	данные отсутствуют		
Год ввода в эксплуатацию по завершении строительства:	данные отсутствуют		
Год завершения строительства:	1980		
Кадастровая стоимость, руб.:	не определена		
Кадастровые номера иных объектов недвижимости, в пределах которых расположен объект недвижимости:	86:20:0000041:30, 86:20:0000041:32, 86:20:0000041:44		
Кадастровые номера помещений, машино-мест, расположенных в здании или сооружении:	данные отсутствуют		
Виды разрешенного использования:	данные отсутствуют		
Статус записи об объекте недвижимости:	Сведения об объекте недвижимости имеют статус "актуальные"		
Особые отметки:	данные отсутствуют		
Получатель выписки:	Агзамов Ринад Фасхатдинович (представитель правообладателя), Правообладатель: НЕФТЕЮГАНСКОЕ ГОРОДСКОЕ МУНИЦИПАЛЬНОЕ УНИТАРНОЕ ПРЕДПРИЯТИЕ "УНИВЕРСАЛ СЕРВИС", ИНН: 8604032987		

полное наименование должности	подпись	инициалы, фамилия
-------------------------------	---------	-------------------

М.П.

Выписка из Единого государственного реестра недвижимости об основных характеристиках и зарегистрированных правах на объект недвижимости  
Сведения о зарегистрированных правах

Сооружение			
вид объекта недвижимости			
Лист №1 Раздел 2	Всего листов раздела 2: 2	Всего разделов: 3	Всего листов выписки: 4
9 марта 2018г.			
Кадастровый номер:		86:20:0000041:2506	

1	Правообладатель (правообладатели):	1.1	Нефтеюганское городское муниципальное унитарное предприятие "Универсал сервис", ИНН: 8604032987, ОГРН: 1048602800476
2	Вид, номер и дата государственной регистрации права:	2.1	Хозяйственное ведение 86:20:0000041:2506-86/049/2018-1 09.03.2018 15:07:56
3	Документы-основания	3.1	Приказ Департамента имущественных и земельных отношений О закреплении имущества на праве хозяйственного ведения за НГ МУП «Универсал сервис», № 695-п, Выдан 26.09.2016  Акт-приема передачи основных средств, Выдан 21.03.2016
4	Ограничение прав и обременение объекта недвижимости:	не зарегистрировано	
1	Правообладатель (правообладатели):	1.2	Муниципальное образование город Нефтеюганск
2	Вид, номер и дата государственной регистрации права:	2.2	Собственность 86-86/004-86/004/041/2015-434/1 03.11.2015 09:41:12
3	Документы-основания	3.2	Решение Нефтеюганской городской Думы "Об утверждении реестра", № 240, Выдан 30.04.1998  Постановление ВС РФ "О разграничении государственной собственности в Российской Федерации на федеральную собственность, государственную собственность республик в составе Российской Федерации, краев, областей, автономной области, автономных округов..", № 3020-1, Выдан 27.12.1991
4	Ограничение прав и обременение объекта недвижимости:	не зарегистрировано	

полное наименование должности	подпись	инициалы, фамилия

М.П.

Сооружение			
вид объекта недвижимости			
Лист №2 Раздел 2	Всего листов раздела 2: 2	Всего разделов: 3	Всего листов выписки: 4
9 марта 2018г.			
Кадастровый номер:		86:20:0000041:2506	
5	Сведения о наличии решения об изъятии объекта недвижимости для государственных и муниципальных нужд:	данные отсутствуют	
6	Сведения об осуществлении государственной регистрации сделки, права, ограничения права без необходимого в силу закона согласия третьего лица, органа:	данные отсутствуют	

полное наименование должности	подпись	инициалы, фамилия

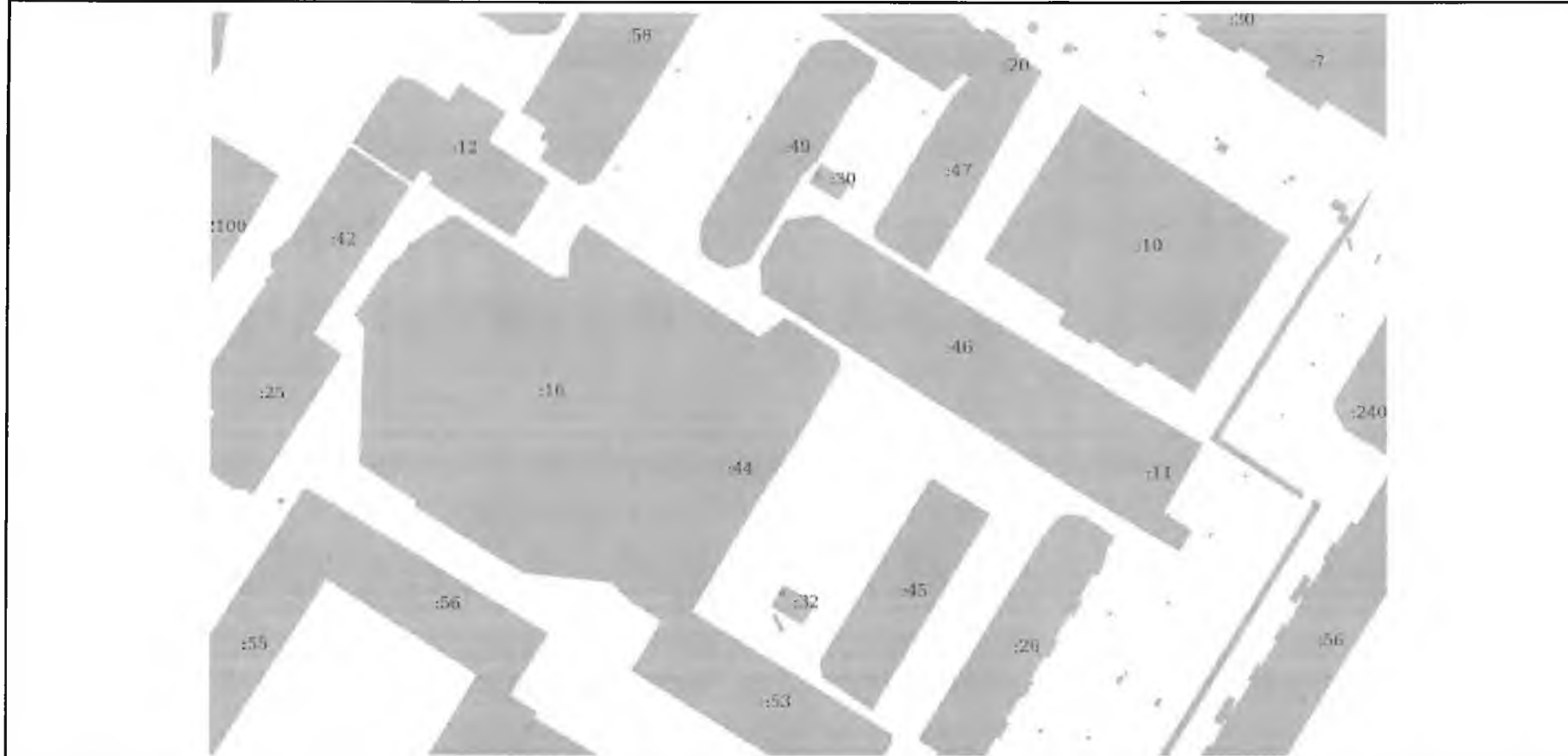
М.П.

Выписка из Единого государственного реестра недвижимости об основных характеристиках и зарегистрированных правах на объект недвижимости

Описание местоположения объекта недвижимости

Сооружение			
вид объекта недвижимости			
Лист №1 Раздел 4	Всего листов раздела 4: 1	Всего разделов: 3	Всего листов выписки: 4
9 марта 2018г.			
Кадастровый номер:		86:20:0000041:2506	

План (чертеж, схема) объекта недвижимости



Масштаб 1:2000

Условные обозначения:

полное наименование должности	подпись	инициалы, фамилия

М.П.

Управление Федеральной службы государственной регистрации, кадастра и картографии по Ханты-Мансийскому автономному округу-Югре  
полное наименование органа регистрации прав

Выписка из Единого государственного реестра недвижимости об основных характеристиках и зарегистрированных правах на объект недвижимости

Сведения об основных характеристиках объекта недвижимости

В Единый государственный реестр недвижимости внесены следующие сведения:

Раздел 1 Лист 1

Сооружение			
вид объекта недвижимости			
Лист №1	Раздел 1	Всего листов раздела 1: 1	Всего листов выписки: 4
13 марта 2018г.			
Кадастровый номер:	86:20:0000049:2243		
Номер кадастрового квартала:	86:20:0000049		
Дата присвоения кадастрового номера:	02.02.2015		
Ранее присвоенный государственный учетный номер:	данные отсутствуют		
Адрес:	Ханты-Мансийский автономный округ - Югра, г Нефтеюганск, мкр 8-й, сооружение КЛ-7		
Основная характеристика (для сооружения):	тип	значение	единица измерения
	протяженность	402	в метрах
Назначение:	сооружения электроэнергетики		
Наименование:	КЛ-6 кВ от ТП 8-3 до ТП 8-4		
Количество этажей, в том числе подземных этажей:	данные отсутствуют		
Год ввода в эксплуатацию по завершении строительства:	данные отсутствуют		
Год завершения строительства:	1979		
Кадастровая стоимость, руб.:	не определена		
Кадастровые номера иных объектов недвижимости, в пределах которых расположен объект недвижимости:	86:20:0000049:20, 86:20:0000049:30, 86:20:0000049:31, 86:20:0000049:35, 86:20:0000049:36, 86:20:0000049:37, 86:20:0000049:38		
Кадастровые номера помещений, машино-мест, расположенных в здании или сооружении:	данные отсутствуют		
Виды разрешенного использования:	данные отсутствуют		
Статус записи об объекте недвижимости:	Сведения об объекте недвижимости имеют статус "актуальные"		
Особые отметки:	данные отсутствуют		
Получатель выписки:	Агзамов Ринад Фасхатдинович (представитель правообладателя), Правообладатель: НЕФТЕЮГАНСКОЕ ГОРОДСКОЕ МУНИЦИПАЛЬНОЕ УНИТАРНОЕ ПРЕДПРИЯТИЕ "УНИВЕРСАЛ СЕРВИС", ИНН: 8604032987		

полное наименование должности	подпись	инициалы, фамилия
-------------------------------	---------	-------------------

М.П.

Выписка из Единого государственного реестра недвижимости об основных характеристиках и зарегистрированных правах на объект недвижимости  
Сведения о зарегистрированных правах

Сооружение			
вид объекта недвижимости			
Лист №1 Раздел 2	Всего листов раздела 2: 2	Всего разделов: 3	Всего листов выписки: 4
13 марта 2018г.			
Кадастровый номер:		86:20:0000049:2243	

1	Правообладатель (правообладатели):	1.1	Нефтеюганское городское муниципальное унитарное предприятие "Универсал Сервис", ИНН: 8604032987, ОГРН: 1048602800476
2	Вид, номер и дата государственной регистрации права:	2.1	Хозяйственное ведение 86:20:0000049:2243-86/049/2018-1 13.03.2018 18:19:33
3	Документы-основания	3.1	Приказ Департамента имущественных и земельных отношений города Нефтеюганска о закреплении имущества на праве хозяйственного ведения за НГ МУП «Универсал сервис», № 695-п, Выдан 26.09.2016  Акт-приема передачи основных средств , Выдан 21.03.2016
4	Ограничение прав и обременение объекта недвижимости:	не зарегистрировано	
1	Правообладатель (правообладатели):	1.2	Муниципальное образование город Нефтеюганск
2	Вид, номер и дата государственной регистрации права:	2.2	Собственность 86-86/004-86/004/009/2015-258/1 08.04.2015 17:16:32
3	Документы-основания	3.2	Решение Нефтеюганской городской Думы "Об утверждении реестра", № 240, Выдан 30.04.1998  Постановление ВС РФ "О разграничении государственной собственности в Российской Федерации на федеральную собственность, государственную собственность республик в составе Российской Федерации, краев, областей, автономной области, автономных округов..", № 3020-1, Выдан 27.12.1991
4	Ограничение прав и обременение объекта недвижимости:	не зарегистрировано	

полное наименование должности	подпись	инициалы, фамилия

М.П.

Сооружение  
вид объекта недвижимости

Лист №2 Раздел 2      Всего листов раздела 2: 2      Всего разделов: 3      Всего листов выписки: 4

13 марта 2018г.

Кадастровый номер: 86:20:0000049:2243

5	Сведения о наличии решения об изъятии объекта недвижимости для государственных и муниципальных нужд:	данные отсутствуют
6	Сведения об осуществлении государственной регистрации сделки, права, ограничения права без необходимого в силу закона согласия третьего лица, органа:	данные отсутствуют

полное наименование должности	подпись	инициалы, фамилия
-------------------------------	---------	-------------------

М.П.



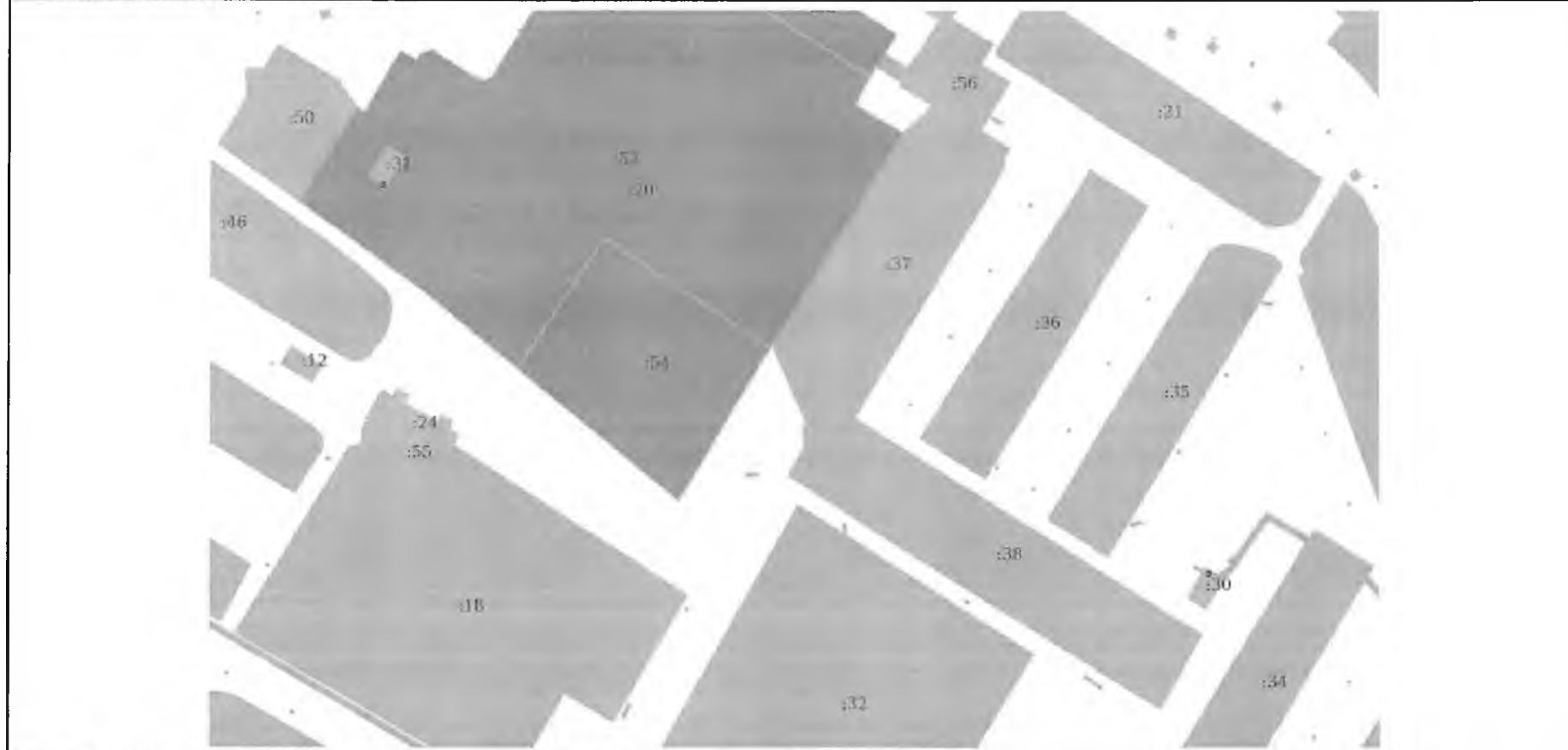
Выписка из Единого государственного реестра недвижимости об основных характеристиках и зарегистрированных правах на объект недвижимости

Описание местоположения объекта недвижимости

Сооружение			
вид объекта недвижимости			
Лист №1 Раздел 4	Всего листов раздела 4: 1	Всего разделов: 3	Всего листов выписки: 4

13 марта 2018г.	
Кадастровый номер:	86:20:0000049:2243

План (чертеж, схема) объекта недвижимости



Масштаб 1:2000      Условные обозначения:

полное наименование должности	подпись	инициалы, фамилия

М.П.

Управление Федеральной службы государственной регистрации, кадастра и картографии по Ханты-Мансийскому автономному округу-Югре  
полное наименование органа регистрации прав

Выписка из Единого государственного реестра недвижимости об основных характеристиках и зарегистрированных правах на объект недвижимости

Сведения об основных характеристиках объекта недвижимости

В Единый государственный реестр недвижимости внесены следующие сведения:

Раздел 1 Лист 1

Сооружение			
вид объекта недвижимости			
Лист №1	Раздел 1	Всего листов раздела 1: 1	Всего разделов: 3
		Всего листов выписки: 4	
13 марта 2018г.			
Кадастровый номер:	86:20:0000058:3656		
Номер кадастрового квартала:	86:20:0000058		
Дата присвоения кадастрового номера:	22.06.2015		
Ранее присвоенный государственный учетный номер:	данные отсутствуют		
Адрес:	Ханты-Мансийский автономный округ - Югра, г Нефтеюганск, мкр 2-й, сооружение КЛ-14/1		
Основная характеристика (для сооружения):	тип	значение	единица измерения
	протяженность	265	в метрах
Назначение:	1.1 Сооружения электроэнергетики		
Наименование:	КЛ-6 кВ от ТП 2-8 до ТП 3-4		
Количество этажей, в том числе подземных этажей:	данные отсутствуют		
Год ввода в эксплуатацию по завершении строительства:	данные отсутствуют		
Год завершения строительства:	1974		
Кадастровая стоимость, руб.:	не определена		
Кадастровые номера иных объектов недвижимости, в пределах которых расположен объект недвижимости:	86:20:0000058:111, 86:20:0000058:22, 86:20:0000058:29, 86:20:0000058:78		
Кадастровые номера помещений, машино-мест, расположенных в здании или сооружении:	данные отсутствуют		
Виды разрешенного использования:	данные отсутствуют		
Статус записи об объекте недвижимости:	Сведения об объекте недвижимости имеют статус "актуальные"		
Особые отметки:	данные отсутствуют		
Получатель выписки:	Агзамов Ринад Фасхатдинович (представитель правообладателя), Правообладатель: НЕФТЕЮГАНСКОЕ ГОРОДСКОЕ МУНИЦИПАЛЬНОЕ УНИТАРНОЕ ПРЕДПРИЯТИЕ "УНИВЕРСАЛ СЕРВИС", ИНН: 8604032987		

полное наименование должности	подпись	инициалы, фамилия
-------------------------------	---------	-------------------

М.П.

Выписка из Единого государственного реестра недвижимости об основных характеристиках и зарегистрированных правах на объект недвижимости  
Сведения о зарегистрированных правах

Сооружение			
вид объекта недвижимости			
Лист №1 Раздел 2	Всего листов раздела 2: 2	Всего разделов: 3	Всего листов выписки: 4
13 марта 2018г.			
Кадастровый номер:		86:20:0000058:3656	

1	Правообладатель (правообладатели):	1.1	Нефтеюганское городское муниципальное унитарное предприятие «Универсал Сервис», ИНН: 8604032987, ОГРН: 1048602800476
2	Вид, номер и дата государственной регистрации права:	2.1	Хозяйственное ведение 86:20:0000058:3656-86/049/2018-1 13.03.2018 14:38:00
3	Документы-основания	3.1	Приказ "О закреплении имущества на праве хозяйственного ведения за НГ МУП «Универсал сервис», № 695-п, Выдан 26.09.2016  Акт-приема передачи основных средств , Выдан 21.03.2016
4	Ограничение прав и обременение объекта недвижимости:	не зарегистрировано	
1	Правообладатель (правообладатели):	1.2	Муниципальное образование город Нефтеюганск
2	Вид, номер и дата государственной регистрации права:	2.2	Собственность 86-86/004-86/004/041/2015-463/1 03.11.2015 09:49:56
3	Документы-основания	3.2	Решение Нефтеюганской городской Думы "Об утверждении реестра", № 240, Выдан 30.04.1998  Постановление ВС РФ "О разграничении государственной собственности в Российской Федерации на федеральную собственность, государственную собственность республик в составе Российской Федерации, краев, областей, автономной области, автономных округов..", № 3020-1, Выдан 27.12.1991
4	Ограничение прав и обременение объекта недвижимости:	не зарегистрировано	

полное наименование должности	подпись	инициалы, фамилия

М.П.

Сооружение			
вид объекта недвижимости			
Лист №2 Раздел 2	Всего листов раздела 2: 2	Всего разделов: 3	Всего листов выписки: 4
13 марта 2018г.			
Кадастровый номер:		86:20:0000058:3656	
5	Сведения о наличии решения об изъятии объекта недвижимости для государственных и муниципальных нужд:	данные отсутствуют	
6	Сведения об осуществлении государственной регистрации сделки, права, ограничения права без необходимого в силу закона согласия третьего лица, органа:	данные отсутствуют	

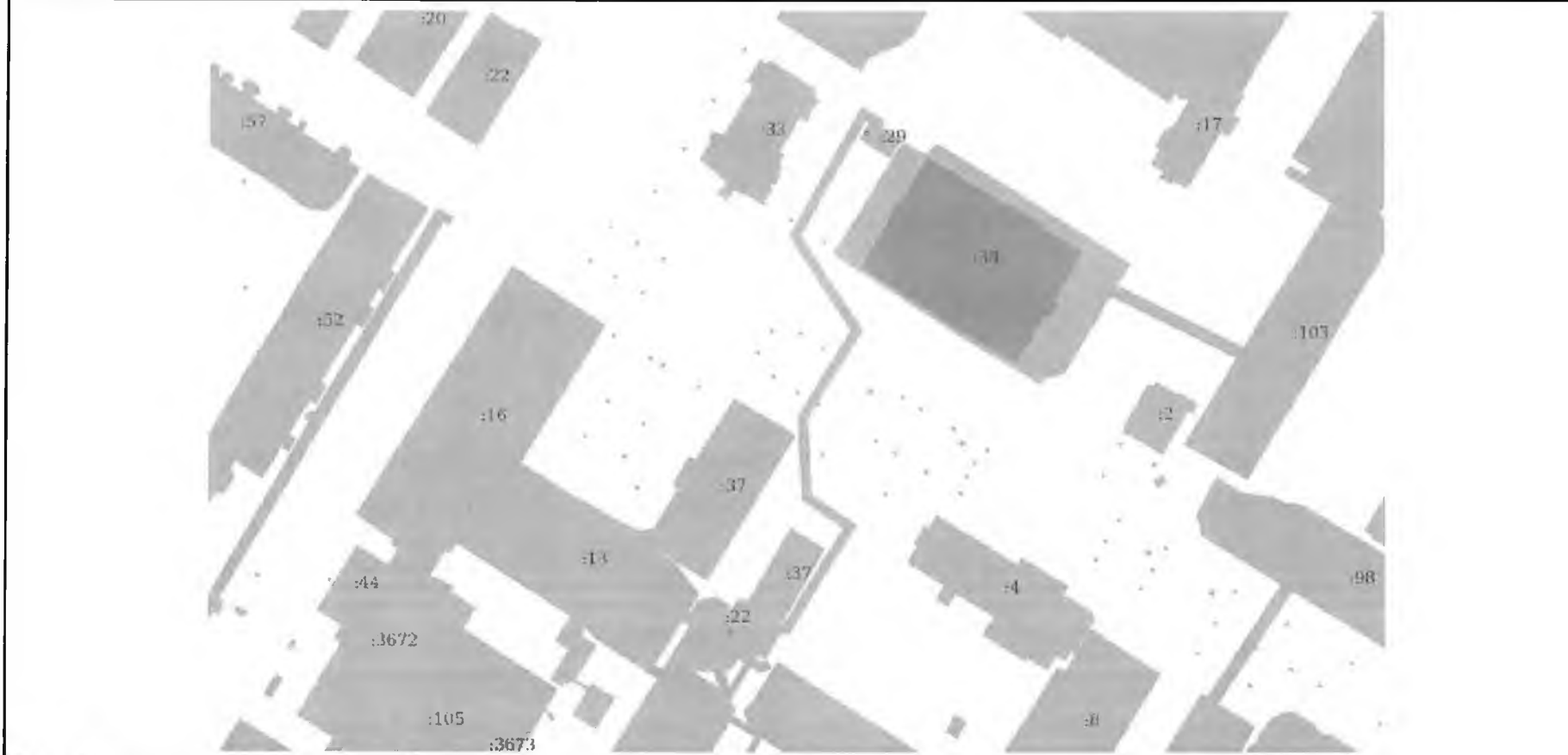
полное наименование должности	подпись	инициалы, фамилия

М.П.

Выписка из Единого государственного реестра недвижимости об основных характеристиках и зарегистрированных правах на объект недвижимости  
 Описание местоположения объекта недвижимости

Сооружение			
вид объекта недвижимости			
Лист №1 Раздел 4	Всего листов раздела 4: 1	Всего разделов: 3	Всего листов выписки: 4
13 марта 2018г.			
Кадастровый номер:		86:20:0000058:3656	

План (чертеж, схема) объекта недвижимости



Масштаб 1:2000      Условные обозначения:

полное наименование должности	подпись	инициалы, фамилия

М.П.

Выписка из Единого государственного реестра недвижимости об основных характеристиках и зарегистрированных правах на объект недвижимости

Сведения об основных характеристиках объекта недвижимости

В Единый государственный реестр недвижимости внесены следующие сведения:

Раздел 1 Лист 1

Сооружение			
вид объекта недвижимости			
Лист №1	Раздел 1	Всего листов раздела 1: 1	Всего листов выписки: 4
28 февраля 2019г.			
Кадастровый номер:	86:20:0000000:11527		
Номер кадастрового квартала:	86:20:0000000		
Дата присвоения кадастрового номера:	26.12.2016		
Ранее присвоенный государственный учетный номер:	данные отсутствуют		
Адрес:	Ханты-Мансийский автономный округ - Югра, г Нефтеюганск, микрорайон 12, микрорайон 13		
Основная характеристика (для сооружения):	тип	значение	единица измерения
	протяженность	482	в метрах
Назначение:	1.1. Сооружения электроэнергетики		
Наименование:	КЛ-6 кВ от РП-12 до ТП-13-3		
Количество этажей, в том числе подземных этажей:	данные отсутствуют		
Год ввода в эксплуатацию по завершении строительства:	данные отсутствуют		
Год завершения строительства:	данные отсутствуют		
Кадастровая стоимость, руб.:	не определена		
Кадастровые номера иных объектов недвижимости, в пределах которых расположен объект недвижимости:	86:20:0000071:22, 86:20:0000073:108, 86:20:0000073:25, 86:20:0000073:77		
Кадастровые номера помещений, машино-мест, расположенных в здании или сооружении:	данные отсутствуют		
Виды разрешенного использования:	данные отсутствуют		
Статус записи об объекте недвижимости:	Сведения об объекте недвижимости имеют статус "актуальные"		
Особые отметки:	Право (ограничение права, обременение объекта недвижимости) зарегистрировано на объект недвижимости с назначением: 1.1. Сооружения электроэнергетики .		
Получатель выписки:	Сенников Виталий Сергеевич (представитель правообладателя), Правообладатель: НЕФТЕЮГАНСКОЕ ГОРОДСКОЕ МУНИЦИПАЛЬНОЕ УНИТАРНОЕ ПРЕДПРИЯТИЕ "УНИВЕРСАЛ СЕРВИС", ИНН: 8604032987		

полное наименование должности	подпись	инициалы, фамилия
-------------------------------	---------	-------------------

М.П.

Выписка из Единого государственного реестра недвижимости об основных характеристиках и зарегистрированных правах на объект недвижимости  
Сведения о зарегистрированных правах

Сооружение			
вид объекта недвижимости			
Лист №1 Раздел 2	Всего листов раздела 2: 2	Всего разделов: 3	Всего листов выписки: 4
28 февраля 2019г.			
Кадастровый номер:		86:20:0000000:11527	

1	Правообладатель (правообладатели):	1.1	Нефтеюганское городское муниципальное унитарное предприятие "Универсал Сервис", ИНН: 8604032987, ОГРН: 1048602800476, контактная информация: 628301, Ханты-Мансийский Автономный округ - Югра, г. Нефтеюганск, ул. Строителей, стр. 4/2
2	Вид, номер и дата государственной регистрации права:	2.1	Хозяйственное ведение 86:20:0000000:11527-86/049/2019-2 28.02.2019 15:51:05
3	Документы-основания	3.1	Приказ О закреплении имущества на праве хозяйственного ведения за НГ МУП «Универсал сервис», № 695-п, Выдан 26.09.2016  Акт приема-передачи, Выдан 21.03.2016 Администрация г.Нефтеюганска
4	Ограничение прав и обременение объекта недвижимости:	не зарегистрировано	
1	Правообладатель (правообладатели):	1.2	Муниципальное образование город Нефтеюганск
2	Вид, номер и дата государственной регистрации права:	2.2	Собственность 86:20:0000000:11527-86/004/2017-1 02.03.2017 15:19:36
3	Документы-основания	3.2	Решение Нефтеюганской городской Думы "Об утверждении реестра", № 240, Выдан 30.04.1998  Постановление ВС РФ "О разграничении государственной собственности в Российской Федерации на федеральную собственность, государственную собственность республик в составе Российской Федерации, краев, областей, автономной области, автономных округов..", № 3020-1, Выдан 27.12.1991
4	Ограничение прав и обременение объекта недвижимости:	не зарегистрировано	

полное наименование должности	подпись	инициалы, фамилия

М.П.

Сооружение			
вид объекта недвижимости			
Лист №2 Раздел 2	Всего листов раздела 2: 2	Всего разделов: 3	Всего листов выписки: 4
28 февраля 2019г.			
Кадастровый номер:		86:20:0000000:11527	
5	Сведения о наличии решения об изъятии объекта недвижимости для государственных и муниципальных нужд:	данные отсутствуют	
6	Сведения об осуществлении государственной регистрации сделки, права, ограничения права без необходимого в силу закона согласия третьего лица, органа:	данные отсутствуют	

полное наименование должности	подпись	инициалы, фамилия

М.П.



Выписка из Единого государственного реестра недвижимости об основных характеристиках и зарегистрированных правах на объект недвижимости

Описание местоположения объекта недвижимости

Сооружение			
вид объекта недвижимости			
Лист №1 Раздел 4	Всего листов раздела 4: 1	Всего разделов: 3	Всего листов выписки: 4
28 февраля 2019г.			
Кадастровый номер:		86:20:0000000:11527	
План (чертеж, схема) объекта недвижимости			
Масштаб 1:3000	Условные обозначения:		
полное наименование должности	подпись	инициалы, фамилия	

М.П.

Управление Федеральной службы государственной регистрации, кадастра и картографии по Ханты-Мансийскому автономному округу-Югре  
полное наименование органа регистрации прав

Выписка из Единого государственного реестра недвижимости об основных характеристиках и зарегистрированных правах на объект недвижимости

Сведения об основных характеристиках объекта недвижимости

В Единый государственный реестр недвижимости внесены следующие сведения:

Раздел 1 Лист 1

Сооружение			
вид объекта недвижимости			
Лист №1 Раздел 1	Всего листов раздела 1: 1	Всего разделов: 3	Всего листов выписки: 4
26 февраля 2019г.			
Кадастровый номер:	86:20:0000000:11526		
Номер кадастрового квартала:	86:20:0000000		
Дата присвоения кадастрового номера:	26.12.2016		
Ранее присвоенный государственный учетный номер:	данные отсутствуют		
Адрес:	Ханты-Мансийский автономный округ - Югра, г Нефтеюганск, микрорайон 12, микрорайон 13		
Основная характеристика (для сооружения):	тип	значение	единица измерения
	протяженность	396	в метрах
Назначение:	1.1. Сооружения электроэнергетики		
Наименование:	КЛ-6 кВ от РП-12 до ТП-13-1		
Количество этажей, в том числе подземных этажей:	данные отсутствуют		
Год ввода в эксплуатацию по завершении строительства:	данные отсутствуют		
Год завершения строительства:	данные отсутствуют		
Кадастровая стоимость, руб.:	не определена		
Кадастровые номера иных объектов недвижимости, в пределах которых расположен объект недвижимости:	86:20:0000071:22, 86:20:0000073:39, 86:20:0000073:4015, 86:20:0000073:4017, 86:20:0000073:47, 86:20:0000073:68, 86:20:0000073:69		
Кадастровые номера помещений, машино-мест, расположенных в здании или сооружении:	данные отсутствуют		
Виды разрешенного использования:	данные отсутствуют		
Статус записи об объекте недвижимости:	Сведения об объекте недвижимости имеют статус "актуальные"		
Особые отметки:	Право (ограничение права, обременение объекта недвижимости) зарегистрировано на объект недвижимости с назначением: 1.1. Сооружения электроэнергетики .		
Получатель выписки:	Сенников Виталий Сергеевич (представитель правообладателя), Правообладатель: НЕФТЕЮГАНСКОЕ ГОРОДСКОЕ МУНИЦИПАЛЬНОЕ УНИТАРНОЕ ПРЕДПРИЯТИЕ "УНИВЕРСАЛ СЕРВИС", ИНН: 8604032987		

полное наименование должности	подпись	инициалы, фамилия
-------------------------------	---------	-------------------

М.П.

Выписка из Единого государственного реестра недвижимости об основных характеристиках и зарегистрированных правах на объект недвижимости  
Сведения о зарегистрированных правах

Сооружение			
вид объекта недвижимости			
Лист №1 Раздел 2	Всего листов раздела 2: 2	Всего разделов: 3	Всего листов выписки: 4
26 февраля 2019г.			
Кадастровый номер:		86:20:0000000:11526	

1	Правообладатель (правообладатели):	1.1	Нефтеюганское городское муниципальное унитарное предприятие "Универсал Сервис", ИНН: 8604032987, ОГРН: 1048602800476, контактная информация: 628301, Ханты-Мансийский Автономный округ - Югра, г. Нефтеюганск, ул. Строителей, стр. 4/2
2	Вид, номер и дата государственной регистрации права:	2.1	Хозяйственное ведение 86:20:0000000:11526-86/049/2019-2 26.02.2019 18:02:35
3	Документы-основания	3.1	Приказ О закреплении имущества на праве хозяйственного ведения за НГ МУП «Универсал сервис», № 695-п, Выдан 26.09.2016 ДИО администрации г.Нефтеюганска Акт приема-передачи, Выдан 21.03.2016 Администрация г.Нефтеюганска
4	Ограничение прав и обременение объекта недвижимости:	не зарегистрировано	
1	Правообладатель (правообладатели):	1.2	Муниципальное образование город Нефтеюганск
2	Вид, номер и дата государственной регистрации права:	2.2	Собственность 86:20:0000000:11526-86/004/2017-1 09.03.2017 19:26:52
3	Документы-основания	3.2	Решение Нефтеюганской городской Думы "Об утверждении реестра", № 240, Выдан 30.04.1998 Постановление ВС РФ "О разграничении государственной собственности в Российской Федерации на федеральную собственность, государственную собственность республик в составе Российской Федерации, краев, областей, автономной области, автономных округов..", № 3020-1, Выдан 27.12.1991
4	Ограничение прав и обременение объекта недвижимости:	не зарегистрировано	

полное наименование должности	подпись	инициалы, фамилия

М.П.

Сооружение			
вид объекта недвижимости			
Лист №2 Раздел 2	Всего листов раздела 2: 2	Всего разделов: 3	Всего листов выписки: 4
26 февраля 2019г.			
Кадастровый номер:		86:20:0000000:11526	
5	Сведения о наличии решения об изъятии объекта недвижимости для государственных и муниципальных нужд:	данные отсутствуют	
6	Сведения об осуществлении государственной регистрации сделки, права, ограничения права без необходимого в силу закона согласия третьего лица, органа:	данные отсутствуют	

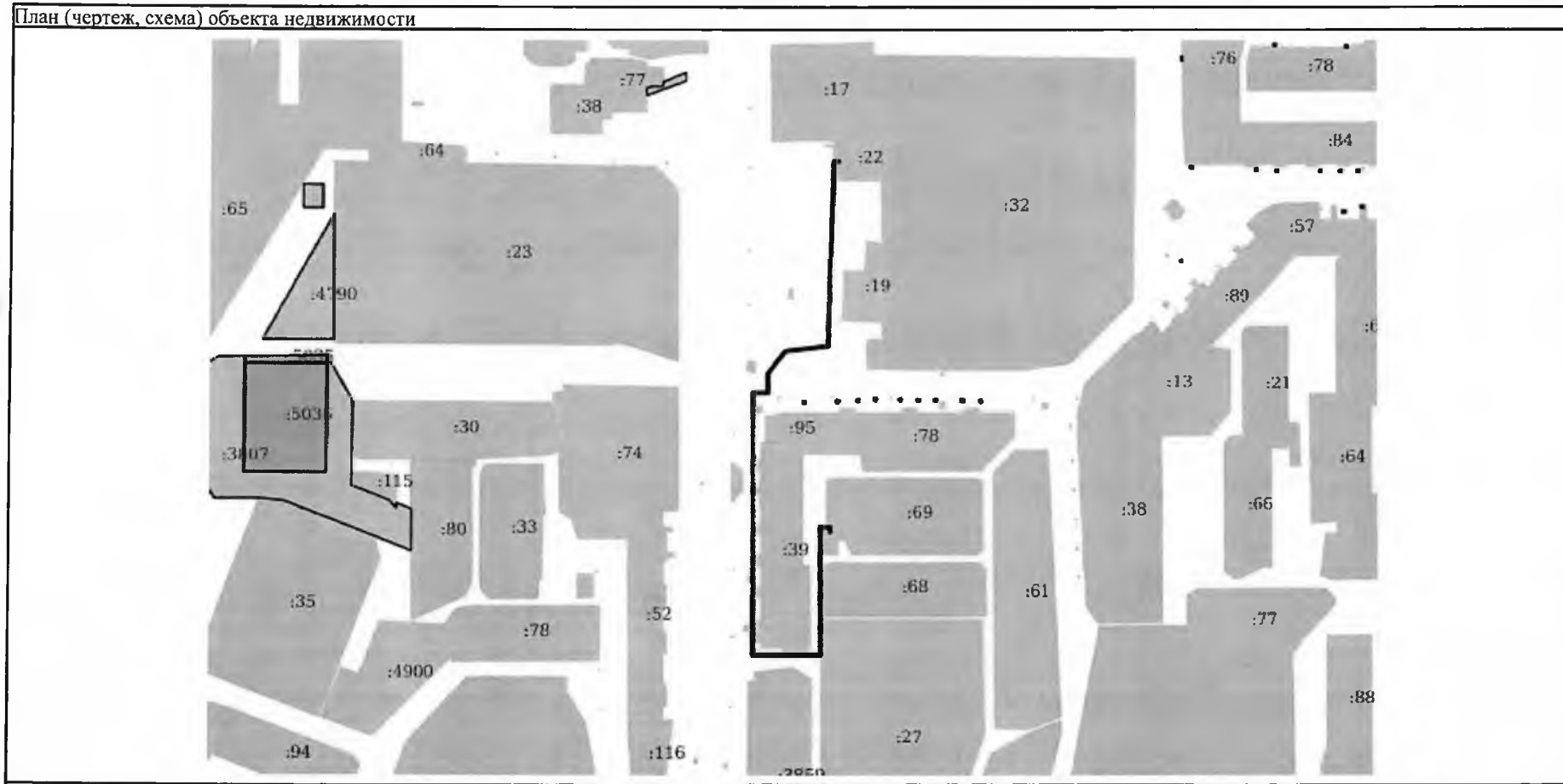
полное наименование должности	подпись	инициалы, фамилия

М.П.

Выписка из Единого государственного реестра недвижимости об основных характеристиках и зарегистрированных правах на объект недвижимости

Описание местоположения объекта недвижимости

Сооружение			
вид объекта недвижимости			
Лист №1 Раздел 4	Всего листов раздела 4: 1	Всего разделов: 3	Всего листов выписки: 4
26 февраля 2019г.			
Кадастровый номер:		86:20:0000000:11526	



Масштаб 1:3000      Условные обозначения:

полное наименование должности	подпись	инициалы, фамилия
-------------------------------	---------	-------------------

М.П.

Отчет об основных характеристиках и зарегистрированных правах на объект недвижимости  
Сведения о характеристиках объекта недвижимости

<b>Здание</b>			
вид объекта недвижимости			
Лист № __ Раздела <u>1</u>	Всего листов раздела <u>1</u> : __	Всего разделов: __	Всего листов: __
<b>08.07.2021 № 99/2021/403574238</b>			
Кадастровый номер:		<b>86:20:0000058:221</b>	
Номер кадастрового квартала:	86:20:0000058		
Дата присвоения кадастрового номера:	06.07.2012		
Ранее присвоенный государственный учетный номер:	Инвентарный номер: 71:118:001:005007310, Условный номер: 86:01:20:00003:023/1:0000		
Адрес:	Ханты-Мансийский автономный округ - Югра, г. Нефтеюганск, мкр. 3-й, д. 23/1		
Площадь, м <sup>2</sup> :	41.8		
Назначение:	Нежилое здание		
Наименование:	нежилое строение трансформаторной подстанции		
Количество этажей, в том числе подземных этажей:	1		
Материал наружных стен:	Кирпичные		
Год ввода в эксплуатацию по завершении строительства:	данные отсутствуют		
Год завершения строительства:	1980		
Кадастровая стоимость, руб.:	202371.22		

Отчет об основных характеристиках и зарегистрированных правах на объект недвижимости  
Сведения о характеристиках объекта недвижимости

<b>Здание</b>			
вид объекта недвижимости			
Лист № ___ Раздела <b>1</b>	Всего листов раздела <b>1</b> : ___	Всего разделов: ___	Всего листов: ___
<b>08.07.2021 № 99/2021/403574238</b>			
Кадастровый номер:		<b>86:20:0000058:221</b>	

Кадастровые номера иных объектов недвижимости, в пределах которых расположен объект недвижимости:	данные отсутствуют
Кадастровые номера помещений, машино-мест, расположенных в здании или сооружении:	данные отсутствуют
Кадастровые номера объектов недвижимости, из которых образован объект недвижимости:	данные отсутствуют
Кадастровые номера образованных объектов недвижимости:	данные отсутствуют
Сведения о включении объекта недвижимости в состав предприятия как имущественного комплекса:	
Сведения о включении объекта недвижимости в состав единого недвижимого комплекса:	
Кадастровый номер земельного участка, если входящие в состав единого недвижимого комплекса объекты недвижимости расположены на одном земельном участке	данные отсутствуют
Виды разрешенного использования:	данные отсутствуют
Сведения о включении объекта недвижимости в реестр объектов культурного наследия:	данные отсутствуют
Сведения о кадастровом инженерере:	данные отсутствуют
Статус записи об объекте недвижимости:	Сведения об объекте недвижимости имеют статус "актуальные, ранее учтенные"
Особые отметки:	Сведения о назначении, наименовании, количестве этажей, в том числе подземных этажей, площади имеют статус «Актуальные незасвидетельствованные». Право (ограничение права, обременение объекта недвижимости) зарегистрировано на данный объект недвижимости с назначением отсутствует, наименованием «нежилое строение трансформаторной подстанции №4», количеством этажей, в том числе подземных этажей отсутствует, площадью отсутствует. Сведения необходимые для заполнения раздела 5 отсутствуют. Сведения необходимые для заполнения раздела 5.1 отсутствуют. Сведения необходимые для заполнения раздела 6 отсутствуют. Сведения необходимые для заполнения раздела 6.1 отсутствуют. Сведения необходимые для заполнения раздела 7 отсутствуют. Сведения необходимые для заполнения раздела 8 отсутствуют.

Отчет об основных характеристиках и зарегистрированных правах на объект недвижимости  
Сведения о зарегистрированных правах

<b>Здание</b>	
вид объекта недвижимости	
Лист № ____ Раздела <u>2</u>	Всего листов раздела <u>2</u> : ____
Всего разделов: ____	
Всего листов: ____	
08.07.2021 № 99/2021/403574238	
Кадастровый номер: <b>86:20:0000058:221</b>	
1.	Правообладатель (правообладатели):
1.1.	Муниципальное образование город Нефтеюганск
2.	Вид, номер и дата государственной регистрации права:
2.1.	Собственность, № 86-72-14/009/2005-894 от 03.08.2005
3.	Ограничение прав и обременение объекта недвижимости:
	не зарегистрировано
1.	Правообладатель (правообладатели):
1.2.	Нефтеюганское городское муниципальное унитарное предприятие "Универсал Сервис", ИНН: 8604032987
2.	Вид, номер и дата государственной регистрации права:
2.2.	Хозяйственное ведение, № 86:20:0000058:221-86/049/2019-1 от 28.11.2019
3.	Ограничение прав и обременение объекта недвижимости:
	не зарегистрировано
5.	Заявленные в судебном порядке права требования:
	данные отсутствуют
6.	Сведения о возражении в отношении зарегистрированного права:
	данные отсутствуют
7.	Сведения о наличии решения об изъятии объекта недвижимости для государственных и муниципальных нужд:
	данные отсутствуют
8.	Сведения о невозможности государственной регистрации без личного участия правообладателя или его законного представителя:
9.	Правопритязания и сведения о наличии поступивших, но не рассмотренных заявлений о проведении государственной регистрации права (перехода, прекращения права), ограничения права или обременения объекта недвижимости, сделки в отношении объекта недвижимости:
	данные отсутствуют
10.	Сведения об осуществлении государственной регистрации сделки, права, ограничения права без необходимого в силу закона согласия третьего лица, органа:
	данные отсутствуют



Отчет об основных характеристиках и зарегистрированных правах на объект недвижимости  
Сведения о характеристиках объекта недвижимости

Сооружение			
вид объекта недвижимости			
Лист № __ Раздела <u>1</u>	Всего листов раздела <u>1</u> : __	Всего разделов: __	Всего листов: __
<b>08.07.2021 № 99/2021/403576650</b>			
Кадастровый номер:		<b>86:20:0000000:12157</b>	
Номер кадастрового квартала:	86:20:0000000		
Дата присвоения кадастрового номера:	02.07.2019		
Ранее присвоенный государственный учетный номер:	данные отсутствуют		
Адрес:	Ханты-Мансийский автономный округ - Югра, г Нефтеюганск, мкр 8-й, 9 микрорайон, через ул. Усть-Балыкская.		
Основная характеристика (для сооружения):	протяженность	420	м
	тип	значение	единица измерения
Назначение:	1.1. Сооружения электроэнергетики		
Наименование:	КЛ-6 кВ от ТП-8-3 до ТП-9-5 (электроснабжение)		
Количество этажей, в том числе подземных этажей:	данные отсутствуют		
Год ввода в эксплуатацию по завершении строительства:	данные отсутствуют		
Год завершения строительства:	1979		
Кадастровая стоимость, руб.:	737485.43		

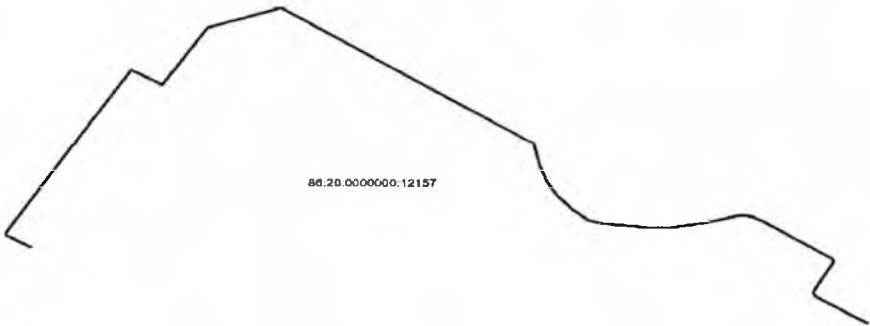
Отчет об основных характеристиках и зарегистрированных правах на объект недвижимости  
Сведения о характеристиках объекта недвижимости

<b>Сооружение</b>			
вид объекта недвижимости			
Лист № ___	Раздела <b>1</b>	Всего листов раздела <b>1</b> : ___	Всего разделов: ___
08.07.2021 № 99/2021/403576650			
Кадастровый номер:		86:20:000000:12157	
Кадастровые номера иных объектов недвижимости, в пределах которых расположен объект недвижимости:	86:20:0000044:15, 86:20:0000044:37, 86:20:0000044:44, 86:20:0000044:55, 86:20:0000049:31, 86:20:0000049:50, 86:20:0000049:52		
Кадастровые номера помещений, машино-мест, расположенных в здании или сооружении:	данные отсутствуют		
Кадастровые номера объектов недвижимости, из которых образован объект недвижимости:	данные отсутствуют		
Кадастровые номера образованных объектов недвижимости:	данные отсутствуют		
Сведения о включении объекта недвижимости в состав предприятия как имущественного комплекса:			
Сведения о включении объекта недвижимости в состав единого недвижимого комплекса:			
Кадастровый номер земельного участка, если входящие в состав единого недвижимого комплекса объекты недвижимости расположены на одном земельном участке	данные отсутствуют		
Виды разрешенного использования:	данные отсутствуют		
Сведения о включении объекта недвижимости в реестр объектов культурного наследия:	данные отсутствуют		
Сведения о кадастровом инженере:	Львов Юрий Михайлович №86-12-193		
Статус записи об объекте недвижимости:	Сведения об объекте недвижимости имеют статус "актуальные"		
Особые отметки:	Сведения о назначении имеют статус «Актуальные незасвидетельствованные». Право (ограничение права, обременение объекта недвижимости) зарегистрировано на данный объект недвижимости с назначением отсутствует. Сведения необходимые для заполнения раздела 6 отсутствуют. Сведения необходимые для заполнения раздела 6.1 отсутствуют. Сведения необходимые для заполнения раздела 7 отсутствуют. Сведения необходимые для заполнения раздела 8 отсутствуют.		

Отчет об основных характеристиках и зарегистрированных правах на объект недвижимости  
Сведения о зарегистрированных правах

<b>Сооружение</b>	
вид объекта недвижимости	
Лист № ___ Раздела <b>2</b>	Всего листов раздела <b>2</b> : ___
Всего разделов: ___	
Всего листов: ___	
<b>08.07.2021 № 99/2021/403576650</b>	
Кадастровый номер:	<b>86:20:0000000:12157</b>
1. Правообладатель (правообладатели):	1.1. Муниципальное образование город Нефтеюганск
2. Вид, номер и дата государственной регистрации права:	2.1. Собственность, № 86:20:0000000:12157-86/049/2019-1 от 02.07.2019
3. Ограничение прав и обременение объекта недвижимости:	не зарегистрировано
1. Правообладатель (правообладатели):	1.2. Нефтеюганское городское Муниципальное унитарное предприятие "Универсал Сервис", ИНН: 8604032987
2. Вид, номер и дата государственной регистрации права:	2.2. Хозяйственное ведение, № 86:20:0000000:12157-86/049/2021-2 от 24.03.2021
3. Ограничение прав и обременение объекта недвижимости:	не зарегистрировано
5. Заявленные в судебном порядке права требования:	данные отсутствуют
6. Сведения о возражении в отношении зарегистрированного права:	данные отсутствуют
7. Сведения о наличии решения об изъятии объекта недвижимости для государственных и муниципальных нужд:	данные отсутствуют
8. Сведения о невозможности государственной регистрации без личного участия правообладателя или его законного представителя:	
9. Правопритязания и сведения о наличии поступивших, но не рассмотренных заявлений о проведении государственной регистрации права (перехода, прекращения права), ограничения права или обременения объекта недвижимости, сделки в отношении объекта недвижимости:	данные отсутствуют
10. Сведения об осуществлении государственной регистрации сделки, права, ограничения права без необходимого в силу закона согласия третьего лица, органа:	данные отсутствуют

Отчет об основных характеристиках и зарегистрированных правах на объект недвижимости  
Описание местоположения объекта недвижимости

<b>Сооружение</b>			
вид объекта недвижимости			
Лист № __ Раздела <u>5</u>	Всего листов раздела <u>5</u> : __	Всего разделов: __	Всего листов: __
<b>08.07.2021 № 99/2021/403576650</b>			
Кадастровый номер:		<b>86:20:0000000:12157</b>	
Схема расположения объекта недвижимости (части объекта недвижимости) на земельном участке(ах)			
			
Масштаб 1:	Условные обозначения:		

Отчет об основных характеристиках и зарегистрированных правах на объект недвижимости  
**Описание местоположения объекта недвижимости**

<b>Сооружение</b>						
вид объекта недвижимости						
Лист № __ Раздела <b>5.1</b>		Всего листов раздела <b>5.1</b> : __		Всего разделов: __		Всего листов: __
<b>08.07.2021 № 99/2021/403576650</b>						
Кадастровый номер:				<b>86:20:0000000:12157</b>		
<b>I. Сведения о координатах характерных точек контура объекта недвижимости</b>						
Система координат: МСК86_Зона_3						
Зона №						
Номер точки	Координаты, м		Радиус, м	Средняя квадратическая погрешность определения координат характерных точек контура, м	Глубина, высота, м	
	X	Y			H1	H2
1	2	3	4	5	6	7
1	965272.21	3530988.44	данные отсутствуют	данные отсутствуют		
2	965276.59	3530980.61	данные отсутствуют	данные отсутствуют		
3	965335.78	3531016.34	данные отсутствуют	данные отсутствуют		
4	965330.49	3531025.14	данные отсутствуют	данные отсутствуют		
5	965350.81	3531037.92	данные отсутствуют	данные отсутствуют		
6	965357.89	3531058.8	данные отсутствуют	данные отсутствуют		
7	965309.52	3531131.05	данные отсутствуют	данные отсутствуют		
8	965301.91	3531132.71	данные отсутствуют	данные отсутствуют		
9	965295.65	3531134.94	данные отсутствуют	данные отсутствуют		
10	965291.37	3531137.59	данные отсутствуют	данные отсутствуют		
11	965286.14	3531142.35	данные отсутствуют	данные отсутствуют		
12	965282.43	3531146.74	данные отсутствуют	данные отсутствуют		
13	965281.38	3531150.33	данные отсутствуют	данные отсутствуют		

Отчет об основных характеристиках и зарегистрированных правах на объект недвижимости  
**Описание местоположения объекта недвижимости**

<b>Сооружение</b>			
вид объекта недвижимости			
Лист № <u>    </u> Раздела <b>5.1</b>	Всего листов раздела <b>5.1</b> : <u>    </u>	Всего разделов: <u>    </u>	Всего листов: <u>    </u>
<b>08.07.2021 № 99/2021/403576650</b>			
Кадастровый номер:		<b>86:20:0000000:12157</b>	

Номер точки	Координаты, м		Радиус, м	Средняя квадратическая погрешность определения координат характерных точек контура, м	Глубина, высота, м	
	X	Y			H1	H2
1	2	3	4	5	6	7
14	965280.53	3531157.98	данные отсутствуют	данные отсутствуют		
15	965279.9	3531163.59	данные отсутствуют	данные отсутствуют		
16	965280.01	3531170.56	данные отсутствуют	данные отсутствуют		
17	965281.57	3531179.89	данные отсутствуют	данные отсутствуют		
18	965283.54	3531187.17	данные отсутствуют	данные отсутствуют		
19	965284.16	3531188.94	данные отсутствуют	данные отсутствуют		
20	965284.26	3531191.22	данные отсутствуют	данные отсутствуют		
21	965283.74	3531193.39	данные отсутствуют	данные отсутствуют		
22	965281.78	3531196.82	данные отсутствуют	данные отсутствуют		
23	965269.39	3531215.45	данные отсутствуют	данные отсутствуют		
24	965268.77	3531216.17	данные отсутствуют	данные отсутствуют		
25	965267.73	3531216.27	данные отсутствуют	данные отсутствуют		
26	965257.98	3531210.87	данные отсутствуют	данные отсутствуют		
27	965257.25	3531210.66	данные отсутствуют	данные отсутствуют		

Отчет об основных характеристиках и зарегистрированных правах на объект недвижимости  
**Описание местоположения объекта недвижимости**

<b>Сооружение</b>			
вид объекта недвижимости			
Лист № __	Раздела <b>5.1</b>	Всего листов раздела <b>5.1</b> : __	Всего разделов: __
Всего листов: __			
<b>08.07.2021 № 99/2021/403576650</b>			
Кадастровый номер:		<b>86:20:0000000:12157</b>	

Номер точки	Координаты, м		Радиус, м	Средняя квадратическая погрешность определения координат характерных точек контура, м	Глубина, высота, м	
	X	Y			H1	H2
1	2	3	4	5	6	7
28	965256.1	3531210.98	данные отсутствуют	данные отсутствуют		
29	965246.33	3531226.17	данные отсутствуют	данные отсутствуют		

**2. Сведения о предельных высоте и глубине конструктивных элементов объекта недвижимости**

Предельная глубина конструктивных элементов объекта недвижимости, м	данные отсутствуют
Предельная высота конструктивных элементов объекта недвижимости, м	данные отсутствуют

Отчет об основных характеристиках и зарегистрированных правах на объект недвижимости  
**Описание местоположения объекта недвижимости**

<b>Сооружение</b>			
вид объекта недвижимости			
Лист № ___	Раздела <b>5.1</b>	Всего листов раздела <b>5.1</b> : ___	Всего разделов: ___
Всего листов: ___			
<b>08.07.2021 № 99/2021/403576650</b>			
Кадастровый номер:		<b>86:20:0000000:12157</b>	

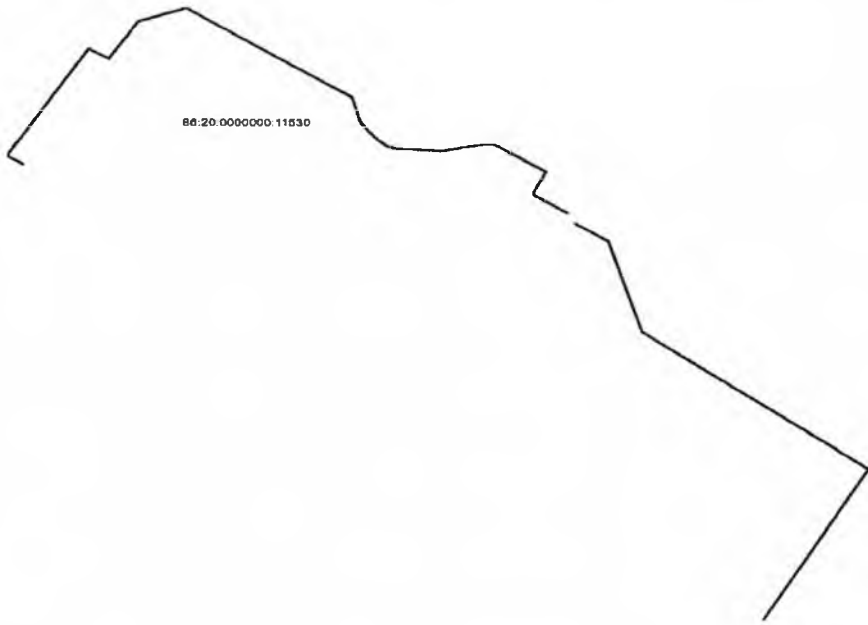
3. Сведения о характерных точках пересечения контура объекта недвижимости с контуром (контурами) иных зданий, сооружений, объектов незавершенного строительства

Система координат  
 Зона №

Номера характерных точек контура	Координаты, м		Средняя квадратическая погрешность определения координат характерных точек контура, м	Глубина, высота, м		Кадастровые номера иных объектов недвижимости, с контурами которых пересекается контур данного объекта недвижимости
	X	Y		H1	H2	
1	2	3	4	5	6	7



Отчет об основных характеристиках и зарегистрированных правах на объект недвижимости  
Описание местоположения объекта недвижимости

<b>Сооружение</b>			
вид объекта недвижимости			
Лист № __ Раздела <b>5</b>	Всего листов раздела <b>5</b> : __	Всего разделов: __	Всего листов: __
<b>08.07.2021 № 99/2021/403565987</b>			
Кадастровый номер:		<b>86:20:0000000:11530</b>	
Схема расположения объекта недвижимости (части объекта недвижимости) на земельном участке(ах)			
			
Масштаб 1:	Условные обозначения:		

Отчет об основных характеристиках и зарегистрированных правах на объект недвижимости  
**Описание местоположения объекта недвижимости**

<b>Сооружение</b>						
вид объекта недвижимости						
Лист № ___ Раздела <b>5.1</b>		Всего листов раздела <b>5.1</b> : ___		Всего разделов: ___		Всего листов: ___
<b>08.07.2021 № 99/2021/403565987</b>						
Кадастровый номер:				<b>86:20:0000000:11530</b>		
<b>1. Сведения о координатах характерных точек контура объекта недвижимости</b>						
Система координат: МСК86_Зона_3						
Зона №						
Номер точки	Координаты, м		Радиус, м	Средняя квадратическая погрешность определения координат характерных точек контура, м	Глубина, высота, м	
	X	Y			H1	H2
1	2	3	4	5	6	7
1.1	965241.09	3531228.83	данные отсутствуют	данные отсутствуют		
1.2	965231.42	3531243.62	данные отсутствуют	данные отсутствуют		
1.3	965182.32	3531258.46	данные отсутствуют	данные отсутствуют		
1.4	965108.52	3531357.32	данные отсутствуют	данные отсутствуют		
1.5	965027.29	3531312.11	данные отсутствуют	данные отсутствуют		
1.6	965027.02	3531312.59	данные отсутствуют	данные отсутствуют		
2.1	965271.99	3530988.36	данные отсутствуют	данные отсутствуют		
2.2	965276.72	3530981.03	данные отсутствуют	данные отсутствуют		
2.3	965335.78	3531016.34	данные отсутствуют	данные отсутствуют		
2.4	965330.49	3531025.14	данные отсутствуют	данные отсутствуют		
2.5	965350.81	3531037.92	данные отсутствуют	данные отсутствуют		
2.6	965357.9	3531058.8	данные отсутствуют	данные отсутствуют		
2.7	965309.52	3531131.05	данные отсутствуют	данные отсутствуют		

Отчет об основных характеристиках и зарегистрированных правах на объект недвижимости  
**Описание местоположения объекта недвижимости**

<b>Сооружение</b>			
вид объекта недвижимости			
Лист №	Раздела <b>5.1</b>	Всего листов раздела <b>5.1</b> :	Всего разделов: _____
08.07.2021 № 99/2021/403565987			
Кадастровый номер:		<b>86:20:0000000:11530</b>	

Номер точки	Координаты, м		Радиус, м	Средняя квадратическая погрешность определения координат характерных точек контура, м	Глубина, высота, м	
	X	Y			H1	H2
1	2	3	4	5	6	7
2.8	965295.65	3531134.93	данные отсутствуют	данные отсутствуют		
2.9	965286.14	3531142.35	данные отсутствуют	данные отсутствуют		
2.10	965282.43	3531146.75	данные отсутствуют	данные отсутствуют		
2.11	965281.38	3531150.33	данные отсутствуют	данные отсутствуют		
2.12	965280.01	3531170.55	данные отсутствуют	данные отсутствуют		
2.13	965284.26	3531191.22	данные отсутствуют	данные отсутствуют		
2.14	965283.74	3531193.4	данные отсутствуют	данные отсутствуют		
2.15	965268.77	3531216.17	данные отсутствуют	данные отсутствуют		
2.16	965257.98	3531210.88	данные отсутствуют	данные отсутствуют		
2.17	965256.11	3531210.98	данные отсутствуют	данные отсутствуют		
2.18	965246.33	3531226.17	данные отсутствуют	данные отсутствуют		

<b>2. Сведения о предельных высоте и глубине конструктивных элементов объекта недвижимости</b>	
Предельная глубина конструктивных элементов объекта недвижимости, м	данные отсутствуют
Предельная высота конструктивных элементов объекта недвижимости, м	данные отсутствуют

Отчет об основных характеристиках и зарегистрированных правах на объект недвижимости  
**Описание местоположения объекта недвижимости**

<b>Сооружение</b>			
вид объекта недвижимости			
Лист № ____	Раздела <b>5.1</b>	Всего листов раздела <b>5.1</b> : ____	Всего разделов: ____
08.07.2021 № 99/2021/403565987			
Кадастровый номер:		86:20:0000000:11530	

3. Сведения о характерных точках пересечения контура объекта недвижимости с контуром (контурами) иных зданий, сооружений, объектов незавершенного строительства

Система координат						
Зона №						
Номера характерных точек контура	Координаты, м		Средняя квадратическая погрешность определения координат характерных точек контура, м	Глубина, высота, м		Кадастровые номера иных объектов недвижимости, с контурами которых пересекается контур данного объекта недвижимости
	X	Y		H1	H2	
1	2	3	4	5	6	7

Прошнуровано, пронумеровано, сверено с оригиналом,  
скреплено печатью документов

на 119 листах

Временно исполняющий обязанности директора  
НГМУП «Универсал сервис» Р.Р. Галеев

